

# RAINFALL

Indian Meteorological Department's District Wise  
ഇന്ത്യൻ കാലാവസ്ഥ വകുപ്പിന്റെ ജില്ലാ അടിസ്ഥാനത്തിലുള്ള

**Rainfall Forecast** മഴ പ്രവചനം  
For Next Five Days അടുത്ത 5 ദിവസത്തക്കുള്ളത്

പുറപ്പെടുവിച്ച ദിവസവും സമയവും (Date & Time of Issue)  
**10.10.2021 13:00 hrs**

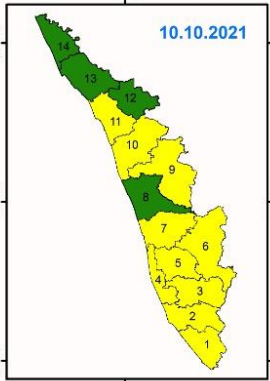
മഴയുടെ തീവ്രത (Rainfall Intensity)

ചെറുതല്ല മഴ (Light)	2.5 - 15.5 mm
മിതമായ മഴ (Moderate)	15.6 - 64.5 mm
ശക്തമായ മഴ (Heavy)	64.5 - 115.5 mm
അതി ശക്തമായ മഴ (Very Heavy)	115.6 - 204.4 mm
അതി തീവ്രമായ മഴ (Extremely Heavy)	>204.5 mm

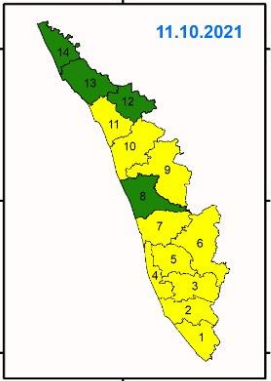
കളർ കോഡ് (Colour Code)      തീവ്രത (Intensity)

റെഡ്ജില്ല മുന്നറിയിപ്പില്ല (No Warning)	മഴ ഇല്ല (No Rain)
പച്ച മുന്നറിയിപ്പില്ല (Green, No Warning)	ഈതലമോ മിതമായതോ ആയ മഴ (Light to Moderate Rain)
മഞ്ഞ നിരീക്ഷിക്കുക മുന്നറിയിപ്പ് പുതുക്കിക്കൊണ്ടിരിക്കുക (Yellow Watch - Be updated)	ശക്തമായ മഴ (Isolated Heavy Rain)
ഓറഞ്ച് ജാഗ്രത പാലിക്കുക കരുതിനില്ക്കുക (Alert - be prepared)	ശക്തമായതോ അതിശക്തമായതോ ആയ മഴ (Heavy to Very Heavy Rain)
ചുവപ്പ് മുന്നറിയിപ്പ് പ്രാർത്ഥിക്കുക (Warning - Take Action)	അതിശക്തമായതോ തീവ്രമായതോ ആയ മഴ (Very Heavy to Extremely Heavy Rain)

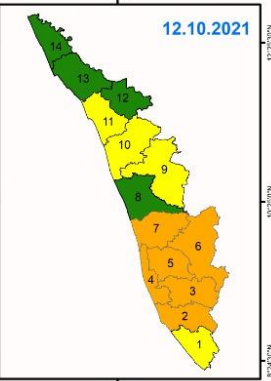
RISK LAB  
State Emergency Operations Centre  
**Kerala State Disaster Management Authority**  
Thiruvananthapuram - Ph: 0471 2364424



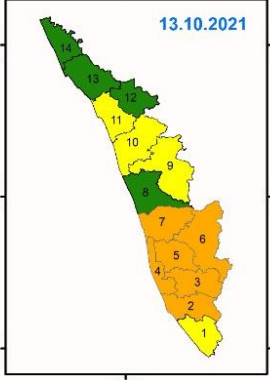
10.10.2021



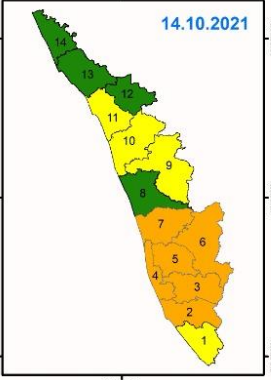
11.10.2021



12.10.2021



13.10.2021



14.10.2021

ക്ര.നം./sl.n.	ജില്ല	District
1	തിരുവനന്തപുരം	Trivandrum
2	കൊല്ലം	Kollam
3	പാലക്കാട്	Palakkad
4	ആലപ്പുഴ	Alappuzha
5	കോട്ടയം	Kottayam
6	ഇടുക്കി	Idukki
7	എറണാകുളം	Ernakulam
8	തൃശ്ശൂർ	Thrissur
9	പാലക്കാട്	Palakkad
10	മലപ്പുറം	Malappuram
11	കോഴിക്കോട്	Kozhikode
12	വയനാട്	Wayanad
13	കണ്ണൂർ	Kannur
14	കാസർഗോഡ്	Kasaragod

## KSEB RESERVOIR STATISTICS

അലേർട്ട് നിലനിൽക്കുന്ന കേരളത്തിലെ പ്രധാന അണക്കെട്ടുകളിലെ (KSEB) ദിവസേനയുള്ള ജലനിരപ്പ് സംബന്ധിച്ചുള്ള വിവരം 10/10/2021, 11 AM Daily Water Levels Details of Main Power Generation Dams with Alert (KSEB) in Kerala					
No.നം.	Reservoir അണക്കെട്ട്	District ജില്ല	നിലവിലെ ജലനിരപ്പ് Water Level as on date (m)	Colour Code (Today's Alert)	പുറത്ത് വിടുന്ന വെള്ളം Spill (cumecs)
1	കല്ലാർകുട്ടി Kallarkutti	ഇടുക്കി Idukki	455.65	Red	0.0
2	പൊരിങ്ങൽകുത്ത് Poringalkuthu	Thrissur തൃശൂർ	419.85	Red	70.45
3	കുണ്ടള Kundala	ഇടുക്കി Idukki	1757.80	Red	0.58
4	മുഴിയാർ Muzhiyar	പത്തനംതിട്ട Pathanamthitta	187.10	Yellow	8.53
5	മാട്ടുപെട്ടി Mattupetti	ഇടുക്കി Idukki	1597.950	Orange	0.00
6	ഷോളയാർ Sholayar	തൃശൂർ Thrissur	2660.10 ft	Orange	0.00
7	കക്കി(ആനത്തോട്) Kakki (Anathodu)	പത്തനംതിട്ട Pathanamthitta	977.33	Orange	0.00
Colour Code					
No Warnings		No Alerts നിലവിൽ മുന്നറിയിപ്പുകൾ ഇല്ല			
Blue നീല		1st Stage of alert ഒന്നാംഘട്ട മുന്നറിയിപ്പ്			
Orange ഓറഞ്ച്		2nd Stage of alert രണ്ടാംഘട്ട മുന്നറിയിപ്പ്			
Red ചുവപ്പ്		3rd Stage of alert മൂന്നാംഘട്ട മുന്നറിയിപ്പ്			
Yellow - മഞ്ഞ		Dams releasing water today മുൻകരുതലിന്റെ ഭാഗമായി നിലവിൽ നിയന്ത്രിത അളവിൽ വെള്ളം പുറത്തുകൊടുക്കി വിടുന്ന അണക്കെട്ടുകൾ			

കേരളത്തിലെ പ്രധാന അണക്കെട്ടുകളിലെ (KSEB) ദിവസേനയുള്ള ജലനിരപ്പ് സംബന്ധിച്ചുള്ള വിവരം  
10/10/2021, 11 AM

Daily Water Levels Details of Main Power Generation Dams (KSEB) in Kerala

No.നം.	Reservoir അണക്കെട്ട്	District ജില്ല	നിലവിലെ ജലനിരപ്പ് Water Level as on date (m/ft)	Colour Code (Today's Alert)	പുറത്ത് വിടുന്ന വെള്ളം Spill (cumecs)
1	ഇടുക്കി Idukki	ഇടുക്കി Idukki	2388.4ft	No warning	0.0
2	ഇടമലയാർ Edamalayar	എറണാകുളം Ernakulam	162.98	No warning	0.0
3	ബാണാസുര Banasura	വയനാട് Wayanad	772.55	No warning	0.0
4	ആനയിറങ്ങൽ Aanairangal	ഇടുക്കി Idukki	1204.14	No warning	0.0
5	പൊന്മുടി Ponnudi	ഇടുക്കി Idukki	703.65	No warning	0.0
6	കുറ്റിയാടി Kuttiyadi	കോഴിക്കോട് Kozhikkode	746.67	No warning	0.0
7	പമ്പ Pamba	പത്തനംതിട്ട Pathanamthitta	978.70	No warning	0.0
8	ഇരട്ടയാർ ERATTAYAR	ഇടുക്കി Idukki	747.20	No warning	NA
9	ലോവർ പെരിയാർ Lower Periyar	ഇടുക്കി Idukki	248.10	No warning	0.0
10	കല്ലാർ Kallar	ഇടുക്കി Idukki	820.50	No warning	NA

Colour Code

No Warnings	No Alerts നിലവിൽ മുന്നറിയിപ്പുകൾ ഇല്ല
Blue നീല	1st Stage of alert ഒന്നാംഘട്ട മുന്നറിയിപ്പ്
Orange ഓറഞ്ച്	2nd Stage of alert രണ്ടാംഘട്ട മുന്നറിയിപ്പ്
Red ചുവപ്പ്	3rd Stage of alert മൂന്നാംഘട്ട മുന്നറിയിപ്പ്

## IRRIGATION RESERVOIRS STATISTICS

അലർട്ട് നിലനിൽക്കുന്ന ജലസേചന അണക്കെട്ടുകളുടെ പട്ടിക IRRIGATION RESERVOIRS WITH ALERTS AS ON 10/10/2021, 11:00 AM					
No.നം.	Reservoir അണക്കെട്ട്	District ജില്ല	നിലവിലെ ജലനിരപ്പ് Water Level as on date (m)	ഇന്നത്തെ മുന്നറിയിപ്പ് നില Colour Code (Today's Alert)	പുറത്ത് വിട്ടുന്ന വെള്ളം Spill (cumecs)
1	Mangalam മംഗലം	Palakkad പാലക്കാട്	77.56	Red	19.48
2	Vazhani വാഴാനി	Thrissur തൃശൂർ	61.98	Red	1.55
3	Peechi പീച്ചി	Thrissur തൃശൂർ	78.83	Red	1.69
4	Meenkara മീങ്കര	Palakkad പാലക്കാട്	155.87	Orange	0.00
5	Chulliyar ചുള്ളിയാർ	Palakkad പാലക്കാട്	153.41	Orange	0.00
6	Neyyar നെയ്യാർ	Thiruvananthapuram തിരുവനന്തപുരം	84.00	Orange	44.21
7	Pothundy പോത്തുണ്ടി	Palakkad പാലക്കാട്	107.21	Orange	0.45
8	Chimoni ചിമ്മണി	Thrissur തൃശൂർ	75.28	Blue	12.01
9	Malampuzha മലമ്പുഴ	Palakkad പാലക്കാട്	113.32	Blue	0.00
10	Siruvani (for TN use) ശിരുവാനി	Palakkad പാലക്കാട്	876.78	Yellow	1.14
11	Malankara മലങ്കര	Idukki ഇടുക്കി	39.12	Yellow	117.70
12	Kuttiyadi കുട്ടിയാടി	Kozhikkode കോഴിക്കോട്	38.90	Yellow	32.54
13	Karapuzha കാരാപ്പുഴ	Wayanad വയനാട്	757.15	Yellow	3.80
14	Kallada കല്ലട	Kollam കൊല്ലം	111.15	Yellow	79.47
15	Kanjirappuzha കാഞ്ഞിരപ്പുഴ	Palakkad പാലക്കാട്	95.75	Yellow	37.41
16	Maniyar (Barrage) മണിയാർ	Pathanamthitta പത്തനംതിട്ട	34.00	Yellow	124.88
17	Bhoothathankettu (Barrage) ഭൂതത്താൻകെട്ട്	Ernakulam എറണാകുളം	28.80	Yellow	250.00
18	Moolathara (Regulator) മൂലത്തറ	Palakkad പാലക്കാട്	184.00	Yellow	11.33
19	Pazhassi(Barrage) പഴശ്ശി	Kannur കണ്ണൂർ	14.69	Yellow	170.74
Colour Code					
No Warnings	No Alerts നിലവിൽ മുന്നറിയിപ്പുകൾ ഇല്ല				
Blue നീല	1st Stage of alert ഒന്നാംഘട്ട മുന്നറിയിപ്പ്				
Orange ഓറഞ്ച്	2nd Stage of alert രണ്ടാംഘട്ട മുന്നറിയിപ്പ്				
Red ചുവപ്പ്	3rd Stage of alert മൂന്നാംഘട്ട മുന്നറിയിപ്പ്				
Yellow - മഞ്ഞ	Dams releasing water today മുൻകരുതലില്ലാതെ ജലസേചനത്തിന് നിലവിൽ നിയന്ത്രിത അളവിൽ വെള്ളം പുറത്തുകൊടുക്കി വിട്ടുന്ന അണക്കെട്ടുകൾ				

**ജലസേചന അണക്കെട്ടുകളിലെ തൽസ്ഥിതി**  
**IRRIGATION RESERVOIRS STATISTICS AS ON 10/10/2021, 11:00 PM**

No. നം.	Reservoir അണക്കെട്ട്	District ജില്ല	നിലവിലെ ജലനിരപ്പ് Water Level as on date (m)	ഇന്നത്തെ മുന്നറിയിപ്പ് നില Colour Code (Today's Alert)	പുറത്ത് വിട്ടുന വെള്ളം Spill (cumecs)
1	Walayar വാളയാർ	Palakkad പാലക്കാട്	200.52	No Warning	0.00
Colour Code					
Blue നീല		1st Stage of alert ഒന്നാംഘട്ട മുന്നറിയിപ്പ്			
Orange ഓറഞ്ച്		2nd Stage of alert രണ്ടാംഘട്ട മുന്നറിയിപ്പ്			
Red ചുവപ്പ്		3rd Stage of alert മൂന്നാംഘട്ട മുന്നറിയിപ്പ്			