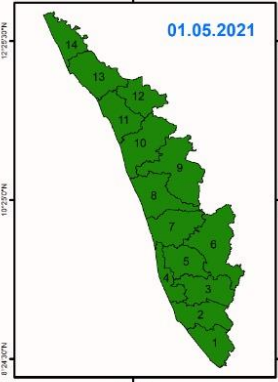
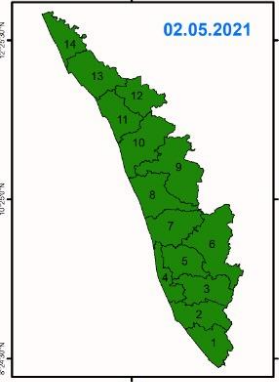


RAINFALL

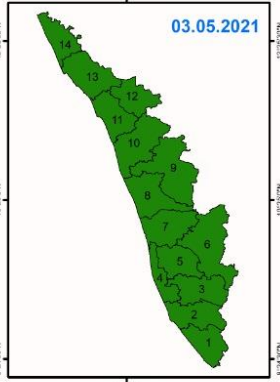
<p>Indian Meteorological Department's District Wise ഇന്ത്യൻ കാലാവസ്ഥ വകുപ്പിന്റെ ജില്ലാ അടിസ്ഥാനത്തിലുള്ള</p> <p>Rainfall Forecast മഴ പ്രവചനം For Next Five Days അടുത്ത 5 ദിവസത്തക്കുള്ളത്</p> <p>പുറപ്പെടുവിച്ച ദിവസവും സമയവും (Date & Time of Issue) 01.05.2021 13 hrs</p> <p>മഴയുടെ തീവ്രത (Rainfall Intensity)</p> <table border="1"> <tr> <td>ചുറ്റൽ മഴ (Light)</td> <td>2.5 - 15.5 mm</td> </tr> <tr> <td>മിതമായ മഴ (Moderate)</td> <td>15.6 - 64.5 mm</td> </tr> <tr> <td>ശക്തമായ മഴ (Heavy)</td> <td>64.5 - 115.5 mm</td> </tr> <tr> <td>അതി ശക്തമായ മഴ (Very Heavy)</td> <td>115.6 - 204.4 mm</td> </tr> <tr> <td>അതി തീവ്രമായ മഴ (Extremely Heavy)</td> <td>>204.5 mm</td> </tr> </table>		ചുറ്റൽ മഴ (Light)	2.5 - 15.5 mm	മിതമായ മഴ (Moderate)	15.6 - 64.5 mm	ശക്തമായ മഴ (Heavy)	64.5 - 115.5 mm	അതി ശക്തമായ മഴ (Very Heavy)	115.6 - 204.4 mm	അതി തീവ്രമായ മഴ (Extremely Heavy)	>204.5 mm
ചുറ്റൽ മഴ (Light)	2.5 - 15.5 mm										
മിതമായ മഴ (Moderate)	15.6 - 64.5 mm										
ശക്തമായ മഴ (Heavy)	64.5 - 115.5 mm										
അതി ശക്തമായ മഴ (Very Heavy)	115.6 - 204.4 mm										
അതി തീവ്രമായ മഴ (Extremely Heavy)	>204.5 mm										
കളർ കോഡ് (Colour Code)	തീവ്രത (Intensity)										
<table border="1"> <tr> <td> <p>വെള്ള മുനനിയിട്ടില്ല (No Warning)</p> </td> <td> <p>മഴ ഇല്ല (No Rain)</p> </td> </tr> <tr> <td> <p>പച്ച മുനനിയിട്ടില്ല (Green, No Warning)</p> </td> <td> <p>അറിയത്തോ മിതമായോ ആയ മഴ (Light to Moderate Rain)</p> </td> </tr> <tr> <td> <p>മഞ്ഞ നിറക്കിടുക മുനനിയിട്ടു പുതുക്കിക്കൊണ്ടിരിക്കുക (Yellow Watch - Be updated)</p> </td> <td> <p>ശക്തമായ മഴ (Isolated Heavy Rain)</p> </td> </tr> <tr> <td> <p>ഔറഞ്ച് നിറക്കിടുക മുനനിയിട്ടു പുതുക്കിക്കൊണ്ടിരിക്കുക (Alert - be prepared)</p> </td> <td> <p>ശക്തമായതോ അതിശക്തമായതോ ആയ മഴ (Heavy to Very Heavy Rain)</p> </td> </tr> <tr> <td> <p>ചുവപ്പ് മുനനിയിട്ടു പുതുക്കിക്കൊണ്ടിരിക്കുക (Warning - Take Action)</p> </td> <td> <p>അതിശക്തമായതോ അതിതീവ്രമായതോ ആയ മഴ (Very Heavy to Extremely Heavy Rain)</p> </td> </tr> </table>	<p>വെള്ള മുനനിയിട്ടില്ല (No Warning)</p>	<p>മഴ ഇല്ല (No Rain)</p>	<p>പച്ച മുനനിയിട്ടില്ല (Green, No Warning)</p>	<p>അറിയത്തോ മിതമായോ ആയ മഴ (Light to Moderate Rain)</p>	<p>മഞ്ഞ നിറക്കിടുക മുനനിയിട്ടു പുതുക്കിക്കൊണ്ടിരിക്കുക (Yellow Watch - Be updated)</p>	<p>ശക്തമായ മഴ (Isolated Heavy Rain)</p>	<p>ഔറഞ്ച് നിറക്കിടുക മുനനിയിട്ടു പുതുക്കിക്കൊണ്ടിരിക്കുക (Alert - be prepared)</p>	<p>ശക്തമായതോ അതിശക്തമായതോ ആയ മഴ (Heavy to Very Heavy Rain)</p>	<p>ചുവപ്പ് മുനനിയിട്ടു പുതുക്കിക്കൊണ്ടിരിക്കുക (Warning - Take Action)</p>	<p>അതിശക്തമായതോ അതിതീവ്രമായതോ ആയ മഴ (Very Heavy to Extremely Heavy Rain)</p>	<p>RSK LAB State Emergency Operations Centre Kerala State Disaster Management Authority Thiruvananthapuram - Ph: 0471 2364424</p>
<p>വെള്ള മുനനിയിട്ടില്ല (No Warning)</p>	<p>മഴ ഇല്ല (No Rain)</p>										
<p>പച്ച മുനനിയിട്ടില്ല (Green, No Warning)</p>	<p>അറിയത്തോ മിതമായോ ആയ മഴ (Light to Moderate Rain)</p>										
<p>മഞ്ഞ നിറക്കിടുക മുനനിയിട്ടു പുതുക്കിക്കൊണ്ടിരിക്കുക (Yellow Watch - Be updated)</p>	<p>ശക്തമായ മഴ (Isolated Heavy Rain)</p>										
<p>ഔറഞ്ച് നിറക്കിടുക മുനനിയിട്ടു പുതുക്കിക്കൊണ്ടിരിക്കുക (Alert - be prepared)</p>	<p>ശക്തമായതോ അതിശക്തമായതോ ആയ മഴ (Heavy to Very Heavy Rain)</p>										
<p>ചുവപ്പ് മുനനിയിട്ടു പുതുക്കിക്കൊണ്ടിരിക്കുക (Warning - Take Action)</p>	<p>അതിശക്തമായതോ അതിതീവ്രമായതോ ആയ മഴ (Very Heavy to Extremely Heavy Rain)</p>										



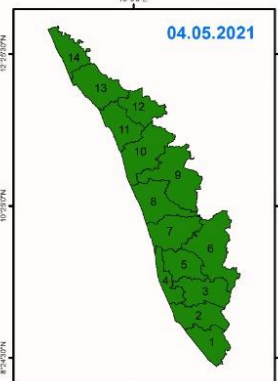
01.05.2021



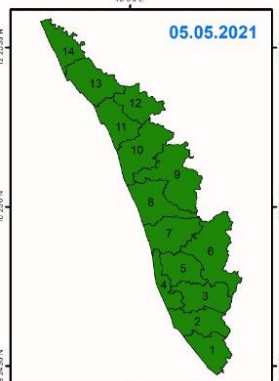
02.05.2021



03.05.2021



04.05.2021



05.05.2021

ക്ര.നം./sl.n.	ജില്ല	District
1	തിരുവനന്തപുരം	Trivandrum
2	കൊല്ലം	Kollam
3	പാത്തനംതിട്ട	Pathanamthitta
4	ആലപ്പുഴ	Alappuzha
5	കോട്ടയം	Kottayam
6	ഇടുക്കി	Idukki
7	എറണാകുളം	Ernakulam
8	തൃശ്ശൂർ	Thrissur
9	പാലക്കാട്	Palakkad
10	മലപ്പുറം	Malappuram
11	കോഴിക്കോട്	Kozhikode
12	വയനാട്	Wayanad
13	കണ്ണൂർ	Kannur
14	കാസർഗഢ്	Kasaragod

KSEB RESERVOIR STATISTICS

കേരളത്തിലെ പ്രധാന അണക്കെട്ടുകളിലെ (KSEB) ദിവസേനയുള്ള ജലനിരപ്പ് സംബന്ധിച്ചുള്ള വിവരം 01/05/2021, 11 am Daily Water Levels Details of Main Power Generation Dams (KSEB) in Kerala					
No.No.	Reservoir അണക്കെട്ട്	District ജില്ല	നിലവിലെ ജലനിരപ്പ് Water Level as on date (m)	Colour Code (Today's Alert)	പുറത്ത് വിടുന്ന വെള്ളം Spill (cumecs)
1	ഇടുക്കി Idukki	Idukki ഇടുക്കി	2337.88ft	No warning	Nil
2	ഇടമലയാർ Idamalayar	Ernakulam എറണാകുളം	141.37	No Warning	Nil
3	കക്കി(ആനത്തോട്) Kakkai (Anathodu)	Pathanamthitta പത്തനംതിട്ട	964.91	No Warning	Nil
4	ബാണാസുര Banasura	Wayanad വയനാട്	757.10	No Warning	Nil
5	കുറ്റിയാടി Kuttiyadi	Kozhikkode കോഴിക്കോട്	749.84	No Warning	Nil
6	പമ്പ Pamba	Idukki ഇടുക്കി	965.10	No Warning	Nil
7	പൊരിങ്ങൽകുത്ത് Poringalkuthu	Thrissur തൃശൂർ	412.40	No Warning	Nil
8	കല്ലാർകുട്ടി Kallarkutty	Idukki ഇടുക്കി	454.15	No Warning	Nil
9	ഇരട്ടയാർ Erattayar	Idukki ഇടുക്കി	745.90	No Warning	Nil
10	ലോവർ പെരിയാർ Lower Periyar	Idukki ഇടുക്കി	250.60	No Warning	Nil
11	മുഴിയാർ Moozhiyar	Pathanamthitta പത്തനംതിട്ട	187.10	No Warning	Nil
12	കല്ലാർ Kallar	Kozhikkode കോഴിക്കോട്	-	No Warning	Gate in open position
13	പൊൻമുടി Ponmudi	Idukki ഇടുക്കി	700.50	No Warning	Nil
14	മാട്ടുപ്പെട്ടി Mattupetti	Idukki ഇടുക്കി	1584.400	No Warning	Nil
15	ആനയിറങ്ങൽ Aanairangal	Idukki ഇടുക്കി	1194.38	No warning	Nil
16	കുണ്ടള Kundala	Idukki ഇടുക്കി	1747.00	No warning	Nil
17	ഷോളയാർ Sholayar	Thrissur തൃശൂർ	2620.30 ft	No Warning	Nil
Colour Code					
No Warnings		No Alerts നിലവിൽ മുന്നറിയിപ്പുകൾ ഇല്ല			
Blue നീല		1st Stage of alert ഒന്നാംഘട്ട മുന്നറിയിപ്പ്			
Orange ഓറഞ്ച്		2nd Stage of alert രണ്ടാംഘട്ട മുന്നറിയിപ്പ്			
Red ചുവപ്പ്		3rd Stage of alert മൂന്നാംഘട്ട മുന്നറിയിപ്പ്			

IRRIGATION RESERVOIRS STATISTICS

അലേർട്ട് നിലനിൽക്കുന്ന ജലസേചന അണക്കെട്ടുകളുടെ പട്ടിക IRRIGATION RESERVOIRS WITH ALERTS AS ON 01/05/2021, 11AM					
No.No.	Reservoir അണക്കെട്ട്	District ജില്ല	നിലവിലെ ജലനിരപ്പ് Water Level as on date (m)	ഇന്നത്തെ മുന്നറിയിപ്പ് നില Colour Code (Today's Alert)	പുറത്ത് വിടുന്ന വെള്ളം Spill (cumecs)
1	Karapuzha കാരാപ്പുഴ	Wayanad വയനാട്	758.60	Yellow	1.09
2	Malankara മലങ്കര	Idukki ഇടുക്കി	40.58	Yellow	63.86
3	Kallada കല്ലട	Kollam കൊല്ലം	99.19	Yellow	11.92
4	Moolathara (Regulator) മൂലത്തറ	Palakkad പാലക്കാട്	180.40	Yellow	1.54
5	Peechi പീച്ചി	Thrissur തൃശൂർ	67.65	Yellow	3.00
6	Kuttiyadi കുറ്റിയാടി	Kozhikkode കോഴിക്കോട്	37.89	Yellow	12.98
7	Chimoni ചിമ്മണി	Thrissur തൃശൂർ	59.95	Yellow	4.05
8	Siruvani (for TN use) ശിരുവാണി	Palakkad പാലക്കാട്	868.94	Yellow	0.47
9	Bhoothathankettu (Barrage) ഭൂതത്താൻകെട്ട്	Ernakulam എറണാകുളം	34.70	Yellow	18.61
10	Neyyar നെയ്യാർ	Thiruvananthapuram തിരുവനന്തപുരം	81.27	Yellow	4.20
11	Vazhani വാഴാനി	Thrissur തൃശൂർ	48.25	Yellow	1.85
12	Maniyar മണിയാർ	Pathanamthitta പത്തനംതിട്ട	34.40	Yellow	41.83
Colour Code					
No Warnings	No Alerts നിലവിൽ മുന്നറിയിപ്പുകൾ ഇല്ല				
Blue നീല	1st Stage of alert ഒന്നാംഘട്ട മുന്നറിയിപ്പ്				
Orange ഓറഞ്ച്	2nd Stage of alert രണ്ടാംഘട്ട മുന്നറിയിപ്പ്				
Red ചുവപ്പ്	3rd Stage of alert മൂന്നാംഘട്ട മുന്നറിയിപ്പ്				
Dams releasing water today മുൻകരുതലിന്റെ ഭാഗമായി നിലവിൽ നിയന്ത്രിത അളവിൽ വെള്ളം പുറത്തേക്കൊഴുക്കി വിടുന്ന അണക്കെട്ടുകൾ (Yellow - മഞ്ഞ)					

ജലസേചന അണക്കെട്ടുകളിലെ തൽസ്ഥിതി
IRRIGATION RESERVOIRS STATISTICS AS ON 01/05/2021, 11 AM

No. നം.	Reservoir അണക്കെട്ട്	District ജില്ല	നിലവിലെ ജലനിരപ്പ് Water Level as on date (m)	ഇന്നത്തെ മുന്നറിയിപ്പ് നില Colour Code (Today's Alert)	പുറത്ത് വിടുന്ന വെള്ളം Spill (cumecs)
1	Chulliyar ചുള്ളിയാർ	Palakkad പാലക്കാട്	142.27	No Warning	0.00
2	Mangalam മംഗലം	Palakkad പാലക്കാട്	67.31	No Warning	0.00
3	Meenkara മീങ്കര	Palakkad പാലക്കാട്	152.95	No Warning	0.00
4	Pothundy പോത്തുണ്ടി	Palakkad പാലക്കാട്	92.83	No Warning	0.00
5	Malampuzha മലമ്പുഴ	Palakkad പാലക്കാട്	104.09	No Warning	0.00
6	Walayar വാളയാർ	Palakkad പാലക്കാട്	196.85	No Warning	0.00
7	Kanjirappuzha കാഞ്ഞിരപ്പുഴ	Palakkad പാലക്കാട്	85.72	No Warning	0.00
8	Pazhassi പഴശ്ശി	Kannur കണ്ണൂർ	22.26	No Warning	0.00

Colour Code

Blue നീല	1st Stage of alert ഒന്നാംഘട്ട മുന്നറിയിപ്പ്
Orange ഓറഞ്ച്	2nd Stage of alert രണ്ടാംഘട്ട മുന്നറിയിപ്പ്
Red ചുവപ്പ്	3rd Stage of alert മൂന്നാംഘട്ട മുന്നറിയിപ്പ്

CONTAINMENT ZONES

