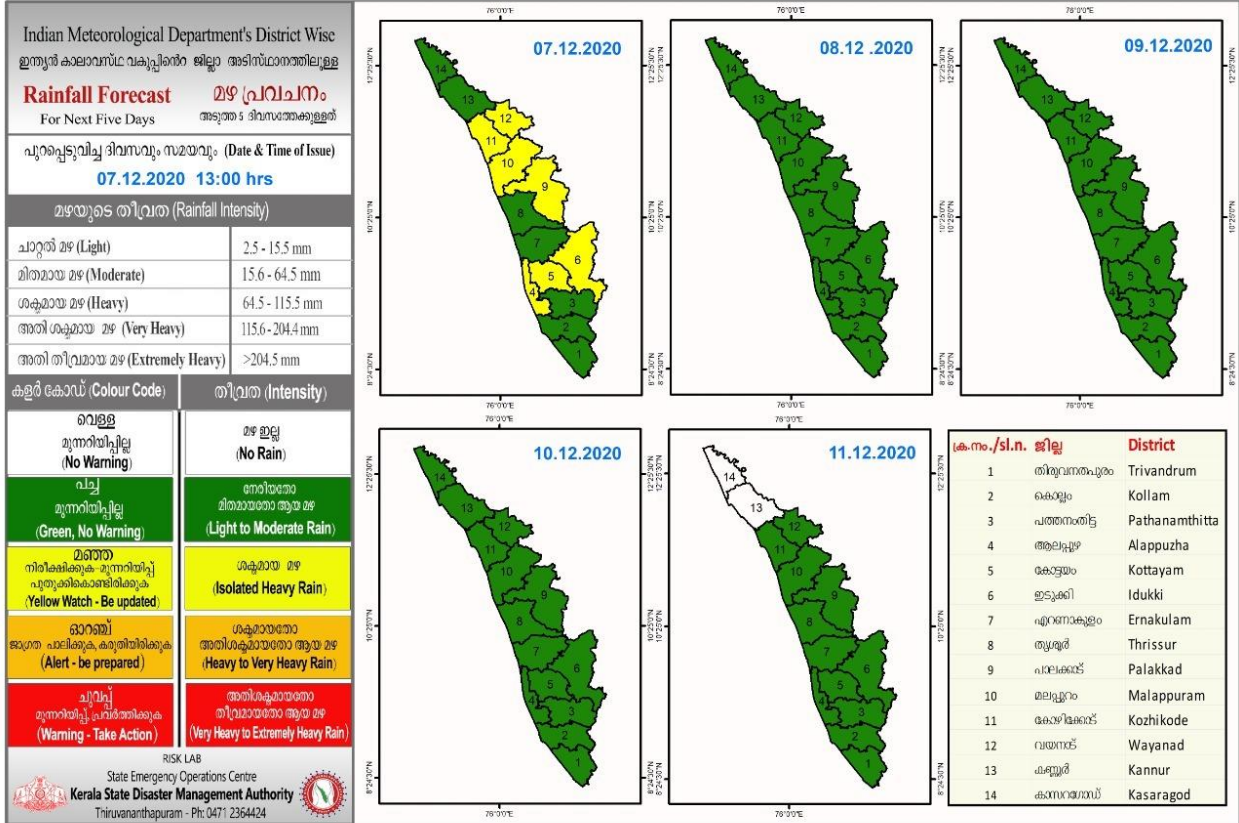


RAINFALL



RIVER STATUS

ക്രമ നമ്പർ	നദി	സ്റ്റേഷൻ	ജില്ല	വാർണിങ് നിരപ്പ് (മീറ്റർ)	അപകട നിരപ്പ് (മീറ്റർ)	നിലവിലെ ജലനിരപ്പ് (മീറ്റർ)	നിലവിലെ പ്രവണത (at 8 am)
1	ഇരുവഴിത്തീപ്പുഴ	തോട്ടത്തിൻകടവ്	കോഴിക്കോട്	31.8	32.8	20.795	താഴുന്നു
2	ചന്ദ്രഗിരി	പുക്കയം	കാസറഗോഡ്	36.2	37.2	32.19	ഉയരുന്നു
3	കുദിരപ്പുഴ	ചകാലകുത്ത്	മലപ്പുറം	17.9	18.9	11.935	താഴുന്നു
4	കടലുണ്ടി	കാരത്തോട്	മലപ്പുറം	12	13	2.735	മാറ്റമില്ല
5	ചാലിയാർ	കുന്നിയിൽ	മലപ്പുറം	10.85	11.85	2.05	മാറ്റമില്ല
6	വളപട്ടണം	പെരുമണ്ണ	കണ്ണൂർ	17.2	18.2	7.18	മാറ്റമില്ല
7	വാമനപുരം	അയിലം	തിരുവനന്തപുരം	6	8.5	1.65	ഉയരുന്നു
8	പുലൻതോട്	പുലമാന്തോൾ	പാലക്കാട്	15.6	16.6	11.615	താഴുന്നു
9	പമ്പ	മലക്കര	പത്തനംതിട്ട	6	7	0.64	ഉയരുന്നു
10	മണിമല	കല്ലുപ്പാറ	പത്തനംതിട്ട	5	6	2.45	മാറ്റമില്ല
11	കല്ലട	പട്ടാഴി	കൊല്ലം	7	8	3.37	ഉയരുന്നു
12	പയസിനി	എരിത്തീപ്പുഴ	കാസറഗോഡ്	18.03	19.03	14.12	മാറ്റമില്ല
13	ഭാരതപ്പുഴ	മങ്കര	പാലക്കാട്	51.53	52.53	47.36	ഉയരുന്നു
14	കാളിയാർ	കലംപുര	എറണാകുളം	12.64	13.64	8.08	ഉയരുന്നു
15	പെരിയാർ	വണ്ടിപെരിയാർ	ഇടുക്കി	794.2	795.2	791.45	മാറ്റമില്ല
16	ചാലക്കുടി	അരങ്ങാലി	തൃശ്ശൂർ	7.1	8.1	0.82	മാറ്റമില്ല
17	ഷിറിയ	അടുക്കമ്പല	കാസറഗോഡ്	97.5	98.5	91.34	മാറ്റമില്ല
18	പെരിയാർ	നീലീശ്വരം	എറണാകുളം	9.0	10.0	0.44	ഉയരുന്നു
19	മീനച്ചിൽ	കിടങ്ങൂർ	കോട്ടയം	6.16	7.16	1.39	താഴുന്നു
20	ഭാരതപ്പുഴ	കുന്നിടി	പാലക്കാട്	8.2	9.2	3.38	ഉയരുന്നു
21	പമ്പ	മടമൺ	പത്തനംതിട്ട	100.0	101.0	96.7	താഴുന്നു
22	അച്ചൻകോവിൽ	തുംപമൺ	പത്തനംതിട്ട	9	10	7.02	ഉയരുന്നു
23	നെയ്യാർ	അരുവിപ്പുറം	തിരുവനന്തപുരം	93.5	95	91.08	ഉയരുന്നു
24	കല്ലട	നെല്ലിപ്പള്ളി	കൊല്ലം	19.0	20.0	15.34	ഉയരുന്നു
25	കരമന	വേളായൂടവ്	തിരുവനന്തപുരം	92	93	90.35	മാറ്റമില്ല
26	കോതമംഗലം	പള്ളിപ്പടി	എറണാകുളം	23.8	24.8	19.68	താഴുന്നു
27	കണ്ണാടിപ്പുഴ	പുരുർ	പാലക്കാട്	63.5	64.5	60.17	ഉയരുന്നു
28	ഗായത്രി	കൊണ്ടഴി	തൃശ്ശൂർ	32.2	33.3	30.59	മാറ്റമില്ല
29	മണിമല	പുല്ലാക്കയർ	ഇടുക്കി	96.2	97.2	94.1	മാറ്റമില്ല
30	മണിമല	മണിക്കൽ	ഇടുക്കി	77.4	78.4	75.77	മാറ്റമില്ല
31	മീനച്ചിൽ	കാലത്തുംകടവ്	കോട്ടയം	32.8	33.8	22.565	ഉയരുന്നു
32	കീച്ചേരി	കോട്ടപ്പുറം	തൃശ്ശൂർ	23.5	25	14.99	ഉയരുന്നു
33	തൊടുപുഴ	മണക്കാട്	ഇടുക്കി	36.5	37.5	34.755	ഉയരുന്നു
34	കരുവന്നൂർ	പാലക്കടവ്	തൃശ്ശൂർ	8.3	9.3	5.575	താഴുന്നു
35	കുറ്റിയാടി	കുറ്റിയാടി	കോഴിക്കോട്	5.95	6.95	1.12	താഴുന്നു
36	ചാലിയാർ	പെരുവമ്പടം	മലപ്പുറം	26.5	27.5	20.3	താഴുന്നു
37	ഇത്തിക്കര	അരക്കന്നൂർ	കൊല്ലം	86	87	82.49	മാറ്റമില്ല
38	മുവാറ്റുപുഴ	രാമമംഗലം	എറണാകുളം	8	9	2.15	താഴുന്നു
ഇന്ന് രാവിലെയുള്ള കണക്കുകൾ പ്രകാരം ജലനിരപ്പ് ഉയരുന്ന സ്റ്റേഷനുകളുടെ എണ്ണം							15
ഇന്ന് രാവിലെയുള്ള കണക്കുകൾ പ്രകാരം ജലനിരപ്പ് താഴുന്ന സ്റ്റേഷനുകളുടെ എണ്ണം							10
ഇന്ന് രാവിലെയുള്ള കണക്കുകൾ പ്രകാരം ജലനിരപ്പ് മാറ്റമില്ലാത്ത സ്റ്റേഷനുകളുടെ എണ്ണം							13

Source : കേന്ദ്ര ജല കമ്മീഷൻ (CWC) പ്രളയ മുന്നറിയിപ്പ് സംവിധാനം-KSEOC-KSDMA (07/12/2020, 12pm)

KSEB RESERVOIR STATISTICS

അലേർട്ട് നിലനിൽക്കുന്ന കേരളത്തിലെ പ്രധാന അണക്കെട്ടുകളിലെ (KSEB) ദിവസേനയുള്ള ജലനിരപ്പ് സംബന്ധിച്ചുള്ള വിവരം
07/12/2020, 11 am

Daily Water Levels Details of Main Power Generation Dams with Alert (KSEB) in Kerala

No.നം.	Reservoir അണക്കെട്ട്	District ജില്ല	നിലവിലെ ജലനിരപ്പ് Water Level as on date (m)	Colour Code (Today's Alert)	പുറത്ത് വിടുന്ന വെള്ളം Spill (cumecs)
1	ഇടുക്കി Idukki	Idukki ഇടുക്കി	2392.58ft	Blue Alert	0
2	ഷോളയാർ Sholayar	Thrissur തൃശ്ശൂർ	2661.20 ft	Red Alert	0
3	മാട്ടുപെട്ടി Mattupetti	Idukki ഇടുക്കി	1597.900	Orange Alert	0
4	ആനയിറങ്ങൽ Aanairangal	Idukki ഇടുക്കി	1206.96	Orange Alert	0
5	കുണ്ടള Kundala	Idukki ഇടുക്കി	1758.05	Red Alert and Releasing Water through Spillway	2.50
6	പൊരിങ്ങൽകുത്ത് Poringalkuthu	Thrissur തൃശ്ശൂർ	417.75	Blue Alert	0

Colour Code

No Warnings	No Alerts നിലവിൽ മുന്നറിയിപ്പുകൾ ഇല്ല
Blue നീല	1st Stage of alert ഒന്നാംഘട്ട മുന്നറിയിപ്പ്
Orange ഓറഞ്ച്	2nd Stage of alert രണ്ടാംഘട്ട മുന്നറിയിപ്പ്
Red ചുവപ്പ്	3rd Stage of alert മൂന്നാംഘട്ട മുന്നറിയിപ്പ്

Dams releasing water today
മുൻകരുതലിന്റേ ഭാഗമായി നിലവിൽ നിയന്ത്രിത അളവിൽ വെള്ളം പുറത്തേക്കൊഴുക്കി വിടുന്ന അണക്കെട്ടുകൾ (Yellow - മഞ്ഞ)

കേരളത്തിലെ പ്രധാന അണക്കെട്ടുകളിലെ (KSEB) ദിവസേനയുള്ള ജലനിരപ്പ് സംബന്ധിച്ചുള്ള വിവരം 07/12/2020, 11 am Daily Water Levels Details of Main Power Generation Dams (KSEB) in Kerala					
No.നം.	Reservoir അണക്കെട്ട്	District ജില്ല	നിലവിലെ ജലനിരപ്പ് Water Level as on date (m)	Colour Code (Today's Alert)	പുറത്ത് വിടുന്ന വെള്ളം Spill (cumecs)
1	ഇടമലയാർ Idamalayar	Ernakulam എറണാകുളം	162.85	No Warning	Nil
2	കക്കി(ആനത്തോട്) Kakki (Anathodu)	Pathanamthitta പത്തനംതിട്ട	978.34	No Warning	Nil
3	ബാനാസൂര Banasura	Wayanad വയനാട്	771.80	No Warning	Nil
4	കുറ്റിയാടി Kuttiyadi	Kozhikkode കോഴിക്കോട്	754.410	No Warning	Nil
5	പമ്പ Pamba	Pathanamthitta പത്തനംതിട്ട	978.50	No Warning	Nil
6	കല്ലാർകുട്ടി Kallarkutty	Idukki ഇടുക്കി	453.40	No Warning	Nil
7	ഇരട്ടയാർ Erattayar	Idukki ഇടുക്കി	746.50	No Warning	Nil
8	ലോവർ പെരിയാർ Lower Periyar	Idukki ഇടുക്കി	249.90	No Warning	Nil
9	മൂഴിയാർ Moozhiyar	Pathanamthitta പത്തനംതിട്ട	184.95	No Warning	Nil
10	പൊന്മുടി Ponmudi	Idukki ഇടുക്കി	703.400	No Warning	Nil
11	കല്ലാർ Kallar	Idukki ഇടുക്കി	820.200	No Warning	Nil
Colour Code					
No Warnings			No Alerts നിലവിൽ മുന്നറിയിപ്പുകൾ ഇല്ല		
Blue നീല			1st Stage of alert ഒന്നാംഘട്ട മുന്നറിയിപ്പ്		
Orange ഓറഞ്ച്			2nd Stage of alert രണ്ടാംഘട്ട മുന്നറിയിപ്പ്		
Red ചുവപ്പ്			3rd Stage of alert മൂന്നാംഘട്ട മുന്നറിയിപ്പ്		

IRRIGATION RESERVOIRS STATISTICS

അലേർട്ട് നിലനിൽക്കുന്ന ജലസേചന അണക്കെട്ടുകളുടെ പട്ടിക
IRRIGATION RESERVOIRS WITH ALERTS AS ON 07/12/2020, 11 AM

No. ന്നം.	Reservoir അണക്കെട്ട്	District ജില്ല	നിലവിലെ ജലനിരപ്പ് Water Level as on date (m)	ഇന്നത്തെ മുന്നറിയിപ്പ് നില Colour Code (Today's Alert)	പുറത്ത് വിടുന്ന വെള്ളം Spill (cumecs)
1	Kanjirappuzha കാഞ്ഞിരപ്പുഴ	Palakkad പാലക്കാട്	97.2	Orange Alert	6.64
2	Walayar വാളയാർ	Palakkad പാലക്കാട്	202.02	Orange Alert	0.00
3	Siruvani (for TN use) ശിരുവാണി	Palakkad പാലക്കാട്	876.21	Yellow	0.47
4	Neyyar നെയ്യാർ	Thiruvananthapuram തിരുവനന്തപുരം	83.31	Blue Alert	0.17
5	Kallada കല്ലട	Kollam കൊല്ലം	111.69	Yellow	58.41
6	Malampuzha മലമ്പുഴ	Palakkad പാലക്കാട്	113.52	Blue Alert	17.28
7	Mangalam മംഗലം	Palakkad പാലക്കാട്	76.25	Blue Alert	2.21
8	Peechi പീച്ചി	Thrissur തൃശ്ശൂർ	77.43	Yellow	7.72
9	Meenara മീനാർ	Palakkad പാലക്കാട്	155.42	Orange Alert	0.00
10	Pothundy പോത്തുണ്ടി	Palakkad പാലക്കാട്	105.13	Yellow	5.29
11	Kuttiyadi കുറ്റിയാടി	Kozhikkode കോഴിക്കോട്	38.73	Yellow	12.70
12	Malankara മലങ്കര	Idukki ഇടുക്കി	39.5	Yellow	37.49
13	Karapuzha കാരാപ്പുഴ	Wayanad വയനാട്	758.35	Yellow	0.97
14	Bhoothathankettu (Barrage) ഭൂതത്താൻകെട്ട്	Ernakulam എറണാകുളം	32.8	Yellow	20.65
15	Moolathara (Regulator) മൂലത്തറ	Palakkad പാലക്കാട്		Yellow	12.33
16	Pazhassi(Barrage) പഴശ്ശി	Kannur കണ്ണൂർ	22.9	Yellow	40.17

Colour Code

No Warnings	No Alerts നിലവിൽ മുന്നറിയിപ്പുകൾ ഇല്ല
Blue നീല	1st Stage of alert ഒന്നാംഘട്ട മുന്നറിയിപ്പ്
Orange ഓറഞ്ച്	2nd Stage of alert രണ്ടാംഘട്ട മുന്നറിയിപ്പ്
Red ചുവപ്പ്	3rd Stage of alert മൂന്നാംഘട്ട മുന്നറിയിപ്പ്

Dams releasing water today

മുൻകരുതലിന്റെ ഭാഗമായി നിലവിൽ നിയന്ത്രിത അളവിൽ വെള്ളം പുറത്തേക്കൊഴുക്കി വിടുന്ന അണക്കെട്ടുകൾ (Yellow - മഞ്ഞ)

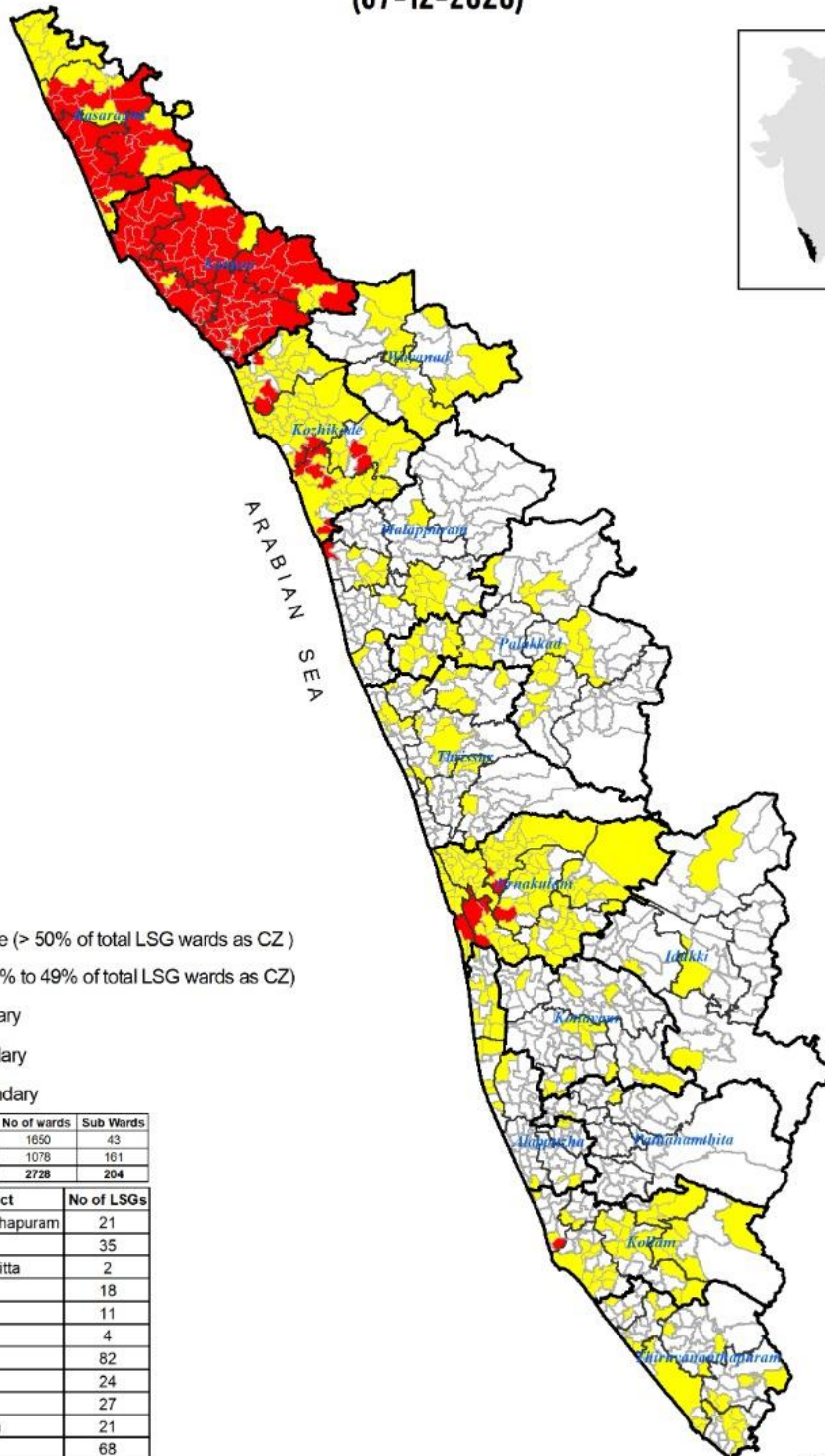
ജലസേചന അണക്കെട്ടുകളിലെ തൽസ്ഥിതി
IRRIGATION RESERVOIRS STATISTICS AS ON 07/12/2020, 11 AM

No. നം.	Reservoir അണക്കെട്ട്	District ജില്ല	നിലവിലെ ജലനിരപ്പ് Water Level as on date (m)	ഇന്നത്തെ മുന്നറിയിപ്പ് നില Colour Code (Today's Alert)	പുറത്ത് വിടുന്ന വെള്ളം Spill (cumecs)
1	Vazhani വാഴാനി	Thrissur തൃശൂർ	57.47	No Warning	0.00
2	Maniyar (Barrage) മണിയാർ	Pathanamthitta പത്തനംതിട്ട		No Warning	
3	Chimoni ചിമ്മണി	Thrissur തൃശൂർ	74.84	No Warning	0.00
4	Chulliyar ചുള്ളിയാർ	Palakkad പാലക്കാട്	150.72	No Warning	0.00
Colour Code					
No Warnings	No Alerts നിലവിൽ മുന്നറിയിപ്പുകൾ ഇല്ല				
Blue നീല	1st Stage of alert ഒന്നാംഘട്ട മുന്നറിയിപ്പ്				
Orange ഓറഞ്ച്	2nd Stage of alert രണ്ടാംഘട്ട മുന്നറിയിപ്പ്				
Red ചുവപ്പ്	3rd Stage of alert മൂന്നാംഘട്ട മുന്നറിയിപ്പ്				

CONTAINMENT ZONES

COVID - 19
KERALA

Local Self Governments (LSG) requiring Special Attention based on Containment Zones (CZ) (07-12-2020)



Legend

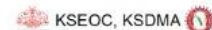
LSG classes

- Red - Severe (> 50% of total LSG wards as CZ)
- Moderate (1% to 49% of total LSG wards as CZ)
- LSG Boundary
- Taluk Boundary
- District Boundary

Sl No	Class	No of LSGs	No of wards	Sub Wards
1	Severe	117	1650	43
2	Moderate	331	1078	161
Total		448	2728	204

Dst. Code	District	No of LSGs
1	Thiruvananthapuram	21
2	Kollam	35
3	Pathanamthitta	2
4	Alappuzha	18
5	Kottayam	11
6	Idukki	4
7	Ernakulam	82
8	Thrissur	24
9	Palakkad	27
10	Malappuram	21
11	Kozhikode	68
12	Wayanad	13
13	Kannur	82
14	Kasaragod	40
TOTAL		448

RISK LAB



External boundaries are not verified. Reference purpose only.

