



RAINFALL

District Wise Rainfall Forecast
IMD's District Wise Rainfall Forecast - Kerala
(as of 13:00 hrs of 30.07.2020 for 30.07.2020 to 03.08.2020)
ജില്ലാ അടിസ്ഥാനത്തിലുള്ള മഴപ്രവചനം

ഐക്യസംസ്ഥാന ജില്ലാ അടിസ്ഥാനത്തിലുള്ള
മഴ പ്രവചനം :
പുറപ്പെട്ട തീയതി : 30.07.2020
സമയം : 13hr s

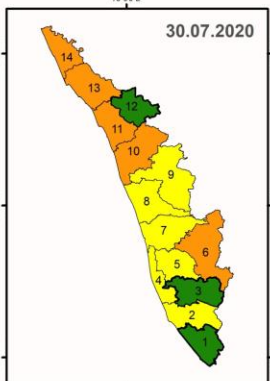
Colour Code	Intensity
White No Rain	No Rain
Green No Warning (No Action)	Light Rain
Yellow Watch (Be Updated)	Moderate Rain
Orange Alert (Be prepared)	Heavy to Very Heavy Rain
Red Warning (Take Action)	Very Heavy Rain to Extremely Heavy Rain

RAINFALL INTENSITY (MM)
Light (2.5-15.5mm)
Moderate (15.6-64.4mm)
Heavy (64.5-115.5mm)
Very Heavy (115.6-204.4mm)
Extremely Heavy (> 204.5mm)

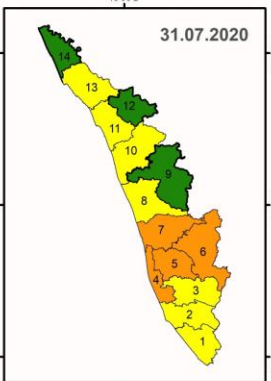
കളർ കോഡ്	തീവ്രത
വെള്ള	മഴ ഇല്ല
പച്ച	മൗനം
മഞ്ഞ	സൂക്ഷ്മമായ മഴ
ഓറഞ്ച്	ശക്തമായതോ അതിശക്തമായതോ ആയ മഴ
റെഡ്	ബഹുശക്ത അല്ലെങ്കിൽ വളരെ ശക്തമായ മഴ

മഴയുടെ തീവ്രത	
ചുരുക്ക മഴ	2.5-15.5 mm
മീറ്ററുള്ള മഴ	15.6-64.4 mm
ശക്തമായ മഴ	64.5-115.5 mm
അതി ശക്തമായ മഴ	115.6-204.4 mm
അതി തീവ്രമായ മഴ	>204.5mm

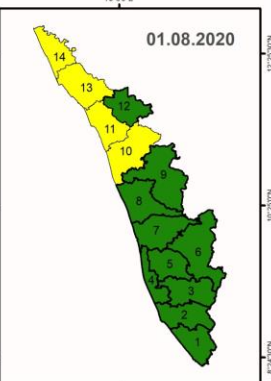
Kerala State Disaster Management Authority (KSDMA)
Kerala State Emergency Operations Centre (KSEOC)
Observatory Hills, Vikas Bhavan P O, Thiruvananthapuram - 695033
Email:seoc@gmail.com, Tele /Fax:0471-2364424



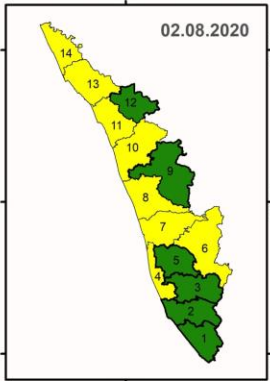
30.07.2020



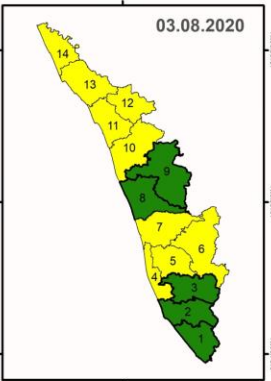
31.07.2020



01.08.2020



02.08.2020



03.08.2020

ക്ര.നം./sl.n.	ജില്ല	District
1	തിരുവനന്തപുരം	Trivandrum
2	കൊല്ലം	Kollam
3	പാതാമംഗലം	Pathanamthitta
4	ആലപ്പുഴ	Alappuzha
5	കോട്ടയം	Kottayam
6	ഇടുക്കി	Idukki
7	എറണാകുളം	Ernakulam
8	തൃശ്ശൂർ	Thrissur
9	പാലക്കാട്	Palakkad
10	മലപ്പുറം	Malappuram
11	കോഴിക്കോട്	Kozhikode
12	വയനാട്	Wayanad
13	കണ്ണൂർ	Kannur
14	കാസർഗോഡ്	Kasaragod

RIVER STATUS

ക്രമ നമ്പർ	നദി	സ്റ്റേഷൻ	വാർണിങ് നിരപ്പ് (മീറ്റർ)	അപകട നിരപ്പ് (മീറ്റർ)	നിലവിലെ ജലനിരപ്പ് (മീറ്റർ)	നിലവിലെ പ്രവണത
1	ഇരുവഴിഞ്ഞിപ്പുഴ	തോട്ടത്തിൻകടവ്	31.8	32.8	23.9	ഉയരുന്നു
2	ചന്ദ്രഗിരി	പൂക്കയം	36.2	37.2	33.4	ഉയരുന്നു
3	കുദിരപ്പുഴ	ചകാലകുത്ത്	17.9	18.9	13.77	താഴുന്നു
4	കടലുണ്ടി	കാരത്തോട്	12	13	4.63	മാറ്റമില്ല
5	ചാലിയാർ	കുനിയിൽ	10.85	11.85	3.0	താഴുന്നു
6	വളപട്ടണം	പെരുമണ്ണ	17.2	18.2	9.19	ഉയരുന്നു
7	വാരമ്പുരം	അയിലം	6	8.5	4.29	മാറ്റമില്ല
8	പുലൻതോട്	പുലമാനോൾ	15.6	16.6	3.05	താഴുന്നു
9	പമ്പ	മലക്കര	6	7	4.1	ഉയരുന്നു
10	മണിമല	കല്ലപ്പാറ	5	6	6.76	താഴുന്നു
11	കല്ലട	പട്ടാഴി	7	8	3.8	താഴുന്നു
12	പയസിനി	എരിഞ്ഞിപ്പുഴ	18.03	19.03	15.59	ഉയരുന്നു
13	ഭാരതപ്പുഴ	മങ്കര	51.53	52.53	47.44	താഴുന്നു
14	ഷിറിയ	അടുക്കമ്പല	97.5	98.5	92.35	ഉയരുന്നു
15	കാളിയാർ	കലംപുരീ	12.64	13.64	10.95	താഴുന്നു
16	പെരിയാർ	വണ്ടിപെരിയാർ	794.2	795.2	791.94	താഴുന്നു
17	ചാലക്കുടി	അരങ്ങാലി	7.1	8.1	0.96	ഉയരുന്നു
18	പെരിയാർ	നീലീശ്വരം	9.0	10.0	2.22	ഉയരുന്നു
19	മീനച്ചിൽ	കിടങ്ങൂർ	6.16	7.16	5.502	ഉയരുന്നു
20	പമ്പ	മടമൺ	100.0	101.0	98.54	ഉയരുന്നു
21	അച്ചൻകോവിൽ	തുംപമൺ	9	10	9.3	താഴുന്നു
22	നെയാർ	അരുവിപ്പുറം	93.5	95	91.96	താഴുന്നു
23	കല്ലട	നെല്ലിപ്പള്ളി	19.0	20.0	15.39	ഉയരുന്നു
24	കരുവന്നൂർ	വേളാഴ്കടവ്	92	93	91.74	താഴുന്നു
25	കോതമംഗലം	പള്ളിപ്പാടി	23.8	24.8	21.615	താഴുന്നു
26	ഭാരതപ്പുഴ	കുമ്പിടി	8.2	9.2	4.85	ഉയരുന്നു
27	കണ്ണാടിപ്പുഴ	പുറ്റൂർ	63.5	64.5	60.07	മാറ്റമില്ല
28	ഗായത്രി	കൊണ്ടഴി	32.2	33.3	29.69	ഉയരുന്നു
29	മണിമല	പുല്ലാക്കയർ	96.2	97.2	95.14	താഴുന്നു
30	മണിമല	മണിക്കൽ	77.4	78.4	76.375	താഴുന്നു
31	മീനച്ചിൽ	കാലത്തുംകടവ്	32.8	33.8	31.45	ഉയരുന്നു
32	കീച്ചേരി	കോട്ടപ്പുറം	23.5	25	14.37	ഉയരുന്നു
33	തൊടുപ്പുഴ	മണക്കാട്	36.5	37.5	35.645	താഴുന്നു
34	കരുവന്നൂർ	പാലകടവ്	8.3	9.3	6.705	ഉയരുന്നു
35	കുറ്റിയാടി	കുറ്റിയാടി	5.95	6.95	3.99	താഴുന്നു
36	ചാലിയാർ	പെരുവമ്പാടം	26.5	27.5	21.57	മാറ്റമില്ല
37	ഇത്തിക്കര	അരക്കന്നൂർ	86	87	83.61	ഉയരുന്നു
38	മുവാറ്റുപ്പുഴ	രാമമംഗലം	8	9	4.58	ഉയരുന്നു

Source : കേന്ദ്ര ജല കമ്മീഷൻ (CWC) പ്രളയ മുന്നറിയിപ്പ് സംവിധാനം (30/07/2020, 11 am)

KSEB RESERVOIR STATISTICS

കേരളത്തിലെ പ്രധാന അണക്കെട്ടുകളിലെ (KSEB) ദിവസേനയുള്ള ജലനിരപ്പ് സംബന്ധിച്ചുള്ള വിവരം
30/07/2020, 11 am

Daily Water Levels Details of Main Power Generation Dams (KSEB) in Kerala

No.നം.	Reservoir അണക്കെട്ട്	District ജില്ല	നിലവിലെ ജലനിരപ്പ് Water Level as on date (m)	Colour Code (Today's Alert)	പുറത്ത് വിടുന്ന വെള്ളം Spill (cumecs)
1	ഇടുക്കി Idukki	Idukki ഇടുക്കി	2334.36 ft	No Warning	Nil
2	കല്ലാർകുട്ടി Kallarkutti	Idukki ഇടുക്കി	450.75	No Warning	Nil
3	മാട്ടുപെട്ടി Mattupetti	Idukki ഇടുക്കി	1570.8	No Warning	Nil
4	കുണ്ടള Kundala	Idukki ഇടുക്കി	1745	No Warning	Nil
5	ലോവർ പെരിയാർ Lower Periyar	Idukki ഇടുക്കി	248.6	No Warning	Nil
6	പൊന്മുടി Ponmudi	Idukki ഇടുക്കി	694.4	No Warning	Nil
7	കല്ലാർ Kallar	Idukki ഇടുക്കി	819.1	No Warning	Nil
8	ഇരട്ടയാർ Irattayar	Idukki ഇടുക്കി	746.7	No Warning	Nil
9	സെങ്കുളം Senkulam	Idukki ഇടുക്കി	846.25	No Warning	Nil
10	ആനയിറങ്ങൽ Aanairangal	Idukki ഇടുക്കി	1194.19	No Warning	Nil
11	ഇടമലയാർ Edamalar	Ernakulam എറണാകുളം	137.54	No Warning	Nil
12	കക്കി(ആനത്തോട്) Kakki (Anathodu)	Pathanamthitta പത്തനംതിട്ട	950.52	No Warning	Nil
13	പമ്പ Pampa	Pathanamthitta പത്തനംതിട്ട	965.55	No Warning	Nil
14	മുഴിയാർ Muzhiyar	Pathanamthitta പത്തനംതിട്ട	186.4	No Warning	Nil
15	പൊരിങ്ങൽകുത്ത് Poringalkuthu	Thrissur തൃശ്ശൂർ	418.65	Orange	Nil
16	ഷോളയാർ Sholayar	Thrissur തൃശ്ശൂർ	2616.60 ft	No Warning	Nil
17	കുറ്റിയാടി Kuttiyadi	Kozhikkode കോഴിക്കോട്	747.43	No Warning	Nil
18	ബാനാസൂർ Banasura	Wayanad വയനാട്	764.05	No Warning	Nil

Colour Code

No Warnings	No Alerts നിലവിൽ മുന്നറിയിപ്പുകൾ ഇല്ല
Blue നീല	1st Stage of alert ഒന്നാംഘട്ട മുന്നറിയിപ്പ്
Orange ഓറഞ്ച്	2nd Stage of alert രണ്ടാംഘട്ട മുന്നറിയിപ്പ്
Red ചുവപ്പ്	3rd Stage of alert മൂന്നാംഘട്ട മുന്നറിയിപ്പ്

Dams releasing water today
നിലവിൽ നിയന്ത്രിത അളവിൽ വെള്ളം പുറത്തുകൊടുക്കി വിടുന്ന അണക്കെട്ടുകൾ (Yellow - മഞ്ഞ)

IRRIGATION RESERVOIRS WITH ALERTS

അലേർട്ട് നിലനിൽക്കുന്ന ജലസേചന അണക്കെട്ടുകളുടെ പട്ടിക IRRIGATION RESERVOIRS WITH ALERTS AS ON 30/07/2020, 11 am					
No. നം.	Reservoir അണക്കെട്ട്	District ജില്ല	നിലവിലെ ജലനിരപ്പ് Water Level as on date (m)	ഇന്നത്തെ മുന്നറിയിപ്പ് നില Colour Code (Today's Alert)	പുറത്ത് വിടുന്ന വെള്ളം Spill (cumecs)
1	Neyyar നെയ്യാർ	Thiruvananthapuram തിരുവനന്തപുരം	81.99	Yellow	3.6
2	Maniyar (Barrage) മണിയാർ	Pathanamthitta പത്തനംതിട്ട	34.50	Yellow	55.11
3	Bhoothathankettu (Barrage) ഭൂതത്താൻകെട്ട്	Ernakulam എറണാകുളം	28.30	Yellow	749.97
4	Malankara മലങ്കര	Idukki ഇടുക്കി	38.84	Yellow	52.58
5	Siruvani (for TN use) ശിരുവാണി	Palakkad പാലക്കാട്	867.70	Yellow	Ungated Spillway, river sluice opened for 5 cm.
6	Moolathara (Regulator) മൂലത്തറ	Palakkad പാലക്കാട്	N/A	Yellow	All shutters opened.
7	Karapuzha കാരാപ്പുഴ	Wayanad വയനാട്	757.15	Yellow	1.98
8	Kuttiyadi കുറ്റിയാടി	Kozhikkode കോഴിക്കോട്	39.12	Yellow	30.84
9	Pazhassi (Barrage) പഴശ്ശി	Kannur കണ്ണൂർ	14.95	Yellow	248.27
Colour Code					
No Warnings		No Alerts നിലവിൽ മുന്നറിയിപ്പുകൾ ഇല്ല			
Blue നീല		1st Stage of alert ഒന്നാംഘട്ട മുന്നറിയിപ്പ്			
Orange ഓറഞ്ച്		2nd Stage of alert രണ്ടാംഘട്ട മുന്നറിയിപ്പ്			
Red ചുവപ്പ്		3rd Stage of alert മൂന്നാംഘട്ട മുന്നറിയിപ്പ്			
Dams releasing water today					
നിലവിൽ നിയന്ത്രിത അളവിൽ വെള്ളം പുറത്തേക്കൊഴുക്കി വിടുന്ന അണക്കെട്ടുകൾ (Yellow - മഞ്ഞ)					

IRRIGATION RESERVOIRS STATISTICS

ജലസേചന അണക്കെട്ടുകളിലെ തൽസ്ഥിതി IRRIGATION RESERVOIRS STATISTICS AS ON 30/07/2020, 11 am					
No. നം.	Reservoir അണക്കെട്ട്	District ജില്ല	നിലവിലെ ജലനിരപ്പ് Water Level as on date (m)	ഇന്നത്തെ മുന്നറിയിപ്പ് നില Colour Code (Today's Alert)	പുറത്ത് വിടുന്ന വെള്ളം Spill (cumecs)
1	Kallada കല്ലട	Kollam കൊല്ലം	96.61	No Warning	0
2	Vazhani വാഴാനി	Thrissur തൃശൂർ	49.75	No Warning	0
3	Chimoni ചിമ്മണി	Thrissur തൃശൂർ	64.63	No Warning	0
4	Peechi പീച്ചി	Thrissur തൃശൂർ	69.44	No Warning	0
5	Malampuzha മലമ്പുഴ	Palakkad പാലക്കാട്	105.61	No Warning	0
6	Mangalam മംഗലം	Palakkad പാലക്കാട്	76.25	No Warning	0
7	Pothundy പോത്തുണ്ടി	Palakkad പാലക്കാട്	97.09	No Warning	0
8	Meenkara മീങ്കര	Palakkad പാലക്കാട്	153.01	No Warning	0
9	Chulliyar ചുള്ളിയാർ	Palakkad പാലക്കാട്	142.95	No Warning	0
10	Walayar വാളയാർ	Palakkad പാലക്കാട്	196.62	No Warning	0
11	Kanjirappuzha കാഞ്ഞിരപ്പുഴ	Palakkad പാലക്കാട്	91.57	No Warning	0
Colour Code					
No Warnings		No Alerts നിലവിൽ മുന്നറിയിപ്പുകൾ ഇല്ല			
Blue നീല		1st Stage of alert ഒന്നാംഘട്ട മുന്നറിയിപ്പ്			
Orange ഓറഞ്ച്		2nd Stage of alert രണ്ടാംഘട്ട മുന്നറിയിപ്പ്			
Red ചുവപ്പ്		3rd Stage of alert മൂന്നാംഘട്ട മുന്നറിയിപ്പ്			
Dams releasing water today					
നിലവിൽ നിയന്ത്രിത അളവിൽ വെള്ളം പുറത്തേക്കൊഴുക്കി വിടുന്ന അണക്കെട്ടുകൾ (Yellow - മഞ്ഞ)					

CONTAINMENT ZONES

