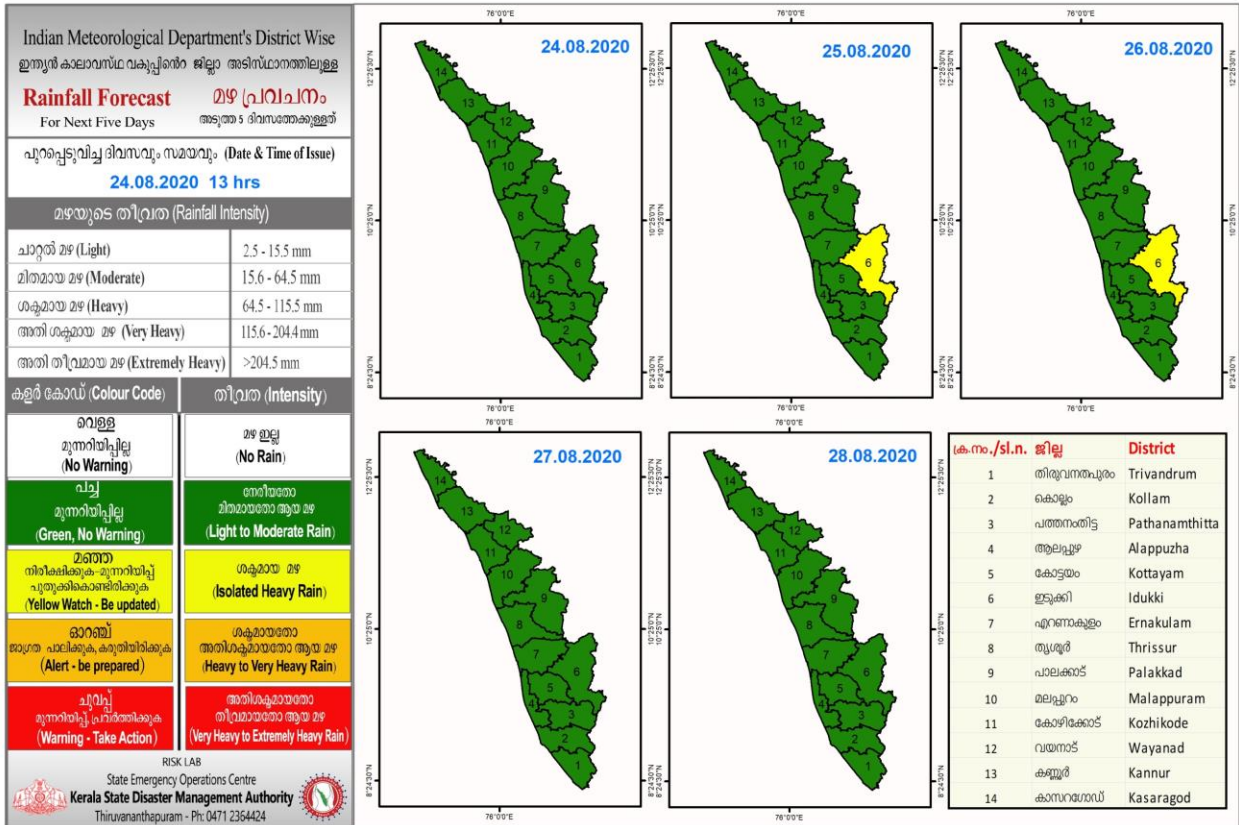
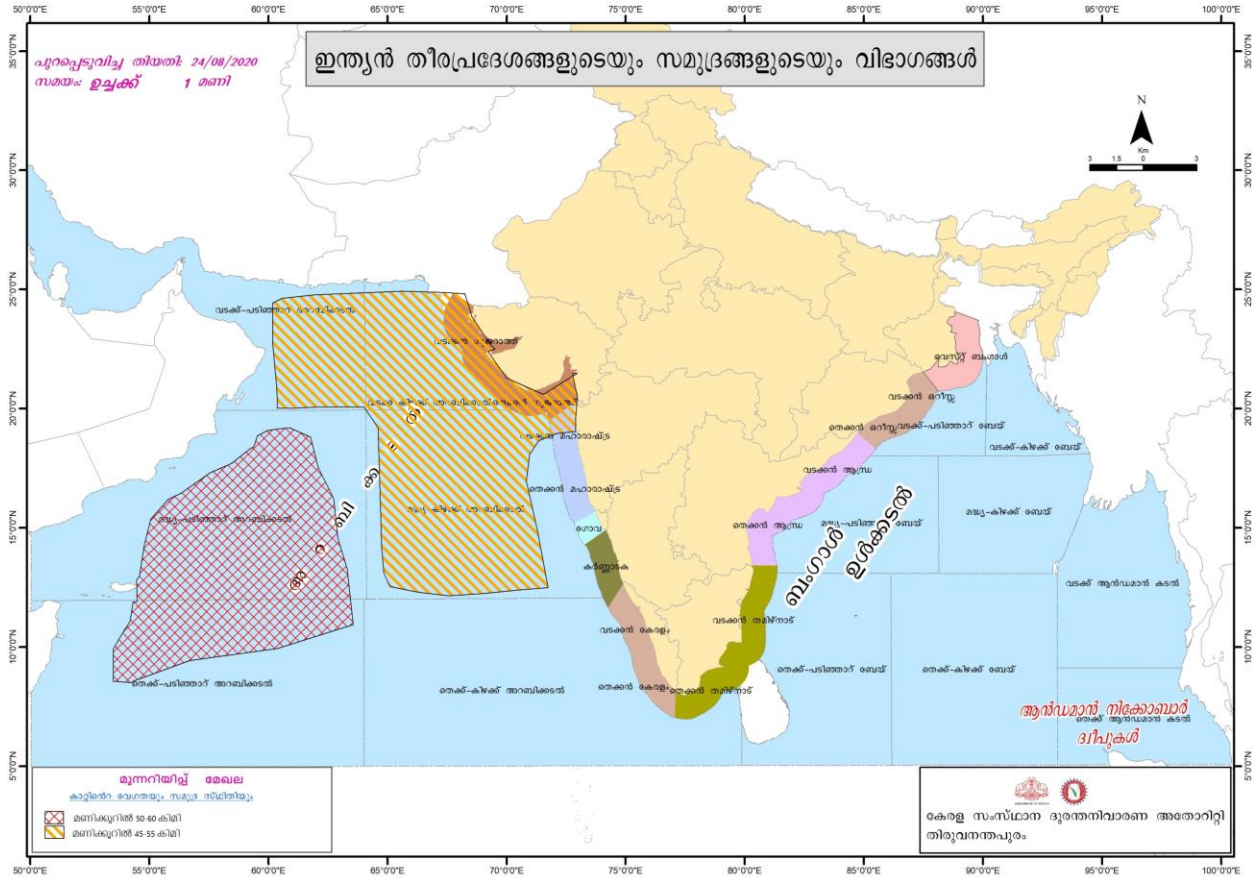


# RAINFALL




# SEA STATE



പുറപ്പെടുവിച്ച തീയതി: 24/08/2020  
സമയം: ഉച്ചക്ക് 1 മണി

ഇന്ത്യൻ തീരപ്രദേശങ്ങളുടെയും സമുദ്രങ്ങളുടെയും വിഭാഗങ്ങൾ



**മുന്നറിയിപ്പ് ശേഷമെ**  
കാറ്റിന്റെ ദിശയെയും സമുദ്ര തിരകളെയും  
ഇതിൽ 50 കി.മീ  
ഇതിൽ 45-55 കി.മീ

  
കേരള സംസ്ഥാന ദുരന്തനിവാരണ അതോറിറ്റി  
തിരുവനന്തപുരം

## RIVER STATUS

ക്രമ നമ്പർ	നദി	സ്റ്റേഷൻ	ജില്ല	വാർണിങ് നിരപ്പ് (മീറ്റർ)	അപകട നിരപ്പ് (മീറ്റർ)	നിലവിലെ ജലനിരപ്പ് (മീറ്റർ)	നിലവിലെ പ്രവണത (at 8 am)
1	ഇരുവഴിത്തമ്പുഴ	തോട്ടത്തിൻകടവ്	കോഴിക്കോട്	31.8	32.8	21.58	മാറ്റമില്ല
2	ചന്ദ്രഗിരി	പുക്കയം	കാസറഗോഡ്	36.2	37.2	33.7	ഉയരുന്നു
3	കുടിരപ്പുഴ	ചകാലകുത്ത്	മലപ്പുറം	17.9	18.9	12.48	ഉയരുന്നു
4	കടലുണ്ടി	കാരത്തോട്	മലപ്പുറം	12	13	4.06	താഴുന്നു
5	ചാലിയാർ	കുനിയീൽ	മലപ്പുറം	10.85	11.85	2.1	ഉയരുന്നു
6	വളപട്ടണം	പെരുമണ്ണ	കണ്ണൂർ	17.2	18.2	9.37	മാറ്റമില്ല
7	വാമനപുരം	അയിലം	തിരുവനന്തപുരം	6	8.5	1.62	മാറ്റമില്ല
8	പുലൻതോട്	പുലമാന്തോൾ	പാലക്കാട്	15.6	16.6	12.5	ഉയരുന്നു
9	പമ്പ	മലക്കര	പത്തനംതിട്ട	6	7	0.4	താഴുന്നു
10	മണിമല	കല്ലപ്പാറ	പത്തനംതിട്ട	5	6	2.07	മാറ്റമില്ല
11	കല്ലട	പട്ടാഴി	കൊല്ലം	7	8	2.9	മാറ്റമില്ല
12	പയസ്വിനി	എരിഞ്ഞിപ്പുഴ	കാസറഗോഡ്	18.03	19.03	15.55	താഴുന്നു
13	ഭാരതപ്പുഴ	മങ്കര	പാലക്കാട്	51.53	52.53	47.4	മാറ്റമില്ല
14	ഷിറിയാർ	അടക്കുമല	കാസറഗോഡ്	97.5	98.5	92.3	ഉയരുന്നു
15	കാളിയാർ	കലംപുരം	എറണാകുളം	12.64	13.64	8.75	ഉയരുന്നു
16	പെരിയാർ	വണ്ടിപെരിയാർ	ഇടുക്കി	794.2	795.2	791.57	താഴുന്നു
17	ചാലക്കുടി	അരങ്ങാലി	തൃശ്ശൂർ	7.1	8.1	0.59	മാറ്റമില്ല
18	പെരിയാർ	നീലീശ്വരം	എറണാകുളം	9.0	10.0	0.76	ഉയരുന്നു
19	മീനച്ചിൽ	കിടങ്ങൂർ	കോട്ടയം	6.16	7.16	1.02	മാറ്റമില്ല
20	ഭാരതപ്പുഴ	കുമ്പിടി	പാലക്കാട്	8.2	9.2	4.31	താഴുന്നു
21	പമ്പ	മടമൺ	പത്തനംതിട്ട	100.0	101.0	96.51	താഴുന്നു
22	അച്ചൻകോവിൽ	തുംപമൺ	പത്തനംതിട്ട	9	10	6.92	മാറ്റമില്ല
23	നെയ്യാർ	അരുവിപ്പുറം	തിരുവനന്തപുരം	93.5	95	90.9	മാറ്റമില്ല
24	കല്ലട	നെല്ലിപ്പള്ളി	കൊല്ലം	19.0	20.0	14.85	മാറ്റമില്ല
25	കരമന	വേളായൂടവ്	തിരുവനന്തപുരം	92	93	90.96	മാറ്റമില്ല
26	കോതമംഗലം	പള്ളിപ്പടി	എറണാകുളം	23.8	24.8	19.44	താഴുന്നു
27	കണ്ണാടിപ്പുഴ	പുരൂർ	പാലക്കാട്	63.5	64.5	60.145	താഴുന്നു
28	ഗായത്രി	കൊണ്ടഴി	തൃശ്ശൂർ	32.2	33.3	29.545	മാറ്റമില്ല
29	മണിമല	പുല്ലാക്കയർ	ഇടുക്കി	96.2	97.2	93.695	താഴുന്നു
30	മണിമല	മണിക്കര	ഇടുക്കി	77.4	78.4	75.675	മാറ്റമില്ല
31	മീനച്ചിൽ	കാലത്തുംകടവ്	കോട്ടയം	32.8	33.8	22.385	താഴുന്നു
32	കീച്ചേരി	കോട്ടപ്പുറം	തൃശ്ശൂർ	23.5	25	15.65	മാറ്റമില്ല
33	തൊടുപ്പുഴ	മണക്കാട്	ഇടുക്കി	36.5	37.5	34.495	മാറ്റമില്ല
34	കരുവന്നൂർ	പാലകടവ്	തൃശ്ശൂർ	8.3	9.3	5.765	മാറ്റമില്ല
35	കുറ്റിയാടി	കുറ്റിയാടി	കോഴിക്കോട്	5.95	6.95	2.07	താഴുന്നു
36	ചാലിയാർ	പെരുവമ്പടം	മലപ്പുറം	26.5	27.5	21.01	താഴുന്നു
37	ഇത്തിക്കര	അരക്കന്നൂർ	കൊല്ലം	86	87	82.67	മാറ്റമില്ല
38	മുവാറ്റുപ്പുഴ	രാമമംഗലം	എറണാകുളം	8	9	2.2	മാറ്റമില്ല
ഇന്ന് രാവിലെയുള്ള കണക്കുകൾ പ്രകാരം ജലനിരപ്പ് ഉയരുന്ന സ്റ്റേഷനുകളുടെ എണ്ണം							7
ഇന്ന് രാവിലെയുള്ള കണക്കുകൾ പ്രകാരം ജലനിരപ്പ് താഴുന്ന സ്റ്റേഷനുകളുടെ എണ്ണം							12
ഇന്ന് രാവിലെയുള്ള കണക്കുകൾ പ്രകാരം ജലനിരപ്പ് മാറ്റമില്ലാത്ത സ്റ്റേഷനുകളുടെ എണ്ണം							19
Source : കേന്ദ്ര ജല കമ്മീഷൻ (CWC) പ്രളയ മുന്നറിയിപ്പ് സംവിധാനം-KSEOC-KSDMA (24/08/2020, 11 am)							

# KSEB RESERVOIR STATISTICS

അലേർട്ട് നിലനിൽക്കുന്ന കേരളത്തിലെ പ്രധാന അണക്കെട്ടുകളിലെ (KSEB) ദിവസേനയുള്ള ജലനിരപ്പ് സംബന്ധിച്ചുള്ള വിവരം 24/08/2020, 11 am Daily Water Levels Details of Main Power Generation Dams with Alert (KSEB) in Kerala					
No.നം.	Reservoir അണക്കെട്ട്	District ജില്ല	നിലവിലെ ജലനിരപ്പ് Water Level as on date (m)	Colour Code (Today's Alert)	പുറത്ത് വിടുന്ന വെള്ളം Spill (cumecs)
1	പൊന്മുടി Ponmudi	Idukki ഇടുക്കി	705.2	Blue Alert	0
2	ബാനാസുര Banasura	Wayanad വയനാട്	773.05	Blue Alert	0
3	ശോളയാർ Sholayar	Thrissur തൃശൂർ	2658.1	Orange Alert	0
4	മുഴിയാർ Muzhiyar	Pathanamthitta പത്തനംതിട്ട	189.1	Yellow Alert and Releasing Water through Spillway	12.45
5	പൊരിങ്ങൽകുത്ത് Poringalkuthu	Thrissur തൃശൂർ	418.95	Orange Alert	0
Colour Code					
No Warnings	No Alerts നിലവിൽ മുന്നറിയിപ്പുകൾ ഇല്ല				
Blue നീല	1st Stage of alert ഒന്നാംഘട്ട മുന്നറിയിപ്പ്				
Orange ഓറഞ്ച്	2nd Stage of alert രണ്ടാംഘട്ട മുന്നറിയിപ്പ്				
Red ചുവപ്പ്	3rd Stage of alert മൂന്നാംഘട്ട മുന്നറിയിപ്പ്				
Dams releasing water today മുൻകരുതലിന്റെ ഭാഗമായി നിലവിൽ നിയന്ത്രിത അളവിൽ വെള്ളം പുറത്തേക്കൊഴുക്കി വിടുന്ന അണക്കെട്ടുകൾ (Yellow - മഞ്ഞ)					

# KSEB RESERVOIR STATISTICS

കേരളത്തിലെ പ്രധാന അണക്കെട്ടുകളിലെ (KSEB) ദിവസേനയുള്ള ജലനിരപ്പ് സംബന്ധിച്ചുള്ള വിവരം 24/08/2020, 11 am Daily Water Levels Details of Main Power Generation Dams (KSEB) in Kerala					
No.നം.	Reservoir അണക്കെട്ട്	District ജില്ല	നിലവിലെ ജലനിരപ്പ് Water Level as on date (m)	Colour Code (Today's Alert)	പുറത്ത് വിടുന്ന വെള്ളം Spill (cumecs)
1	ഇടുക്കി Idukki	Idukki ഇടുക്കി	2373.18	No Warning	Nil
2	മാട്ടുപെട്ടി Mattupetti	Idukki ഇടുക്കി	1586.5	No Warning	Nil
3	കുണ്ടള Kundala	Idukki ഇടുക്കി	1753.85	No Warning	Nil
4	ആനയിറങ്ങൽ Aanairangal	Idukki ഇടുക്കി	1199.98	No Warning	Nil
5	ഇരട്ടയാർ Irattayar	Idukki ഇടുക്കി	746.6	No Warning	Nil
6	കല്ലാർ Kallar	Idukki ഇടുക്കി	820.2	No Warning	Nil
7	കല്ലാർകുടി Kallarkutti	Idukki ഇടുക്കി	451.6	No Warning	Nil
8	ഇടമലയാർ Edamalayar	Ernakulam എറണാകുളം	154.56	No Warning	Nil
9	കക്കി(ആനത്തോട്) Kakki (Anathodu)	Pathanamthitta പത്തനംതിട്ട	971.43	No Warning	Nil
10	പമ്പ Pampa	Pathanamthitta പത്തനംതിട്ട	971.55	No Warning	Nil
11	ലോവർ പെരിയാർ Lower Periyar	Idukki ഇടുക്കി	247	No Warning	Nil
12	കുറ്റിയാടി Kuttiyadi	Kozhikkode കോഴിക്കോട്	749.29	No Warning	Nil
<b>Colour Code</b>					
No Warnings			No Alerts നിലവിൽ മുന്നറിയിപ്പുകൾ ഇല്ല		
Blue നീല			1st Stage of alert ഒന്നാംഘട്ട മുന്നറിയിപ്പ്		
Orange ഓറഞ്ച്			2nd Stage of alert രണ്ടാംഘട്ട മുന്നറിയിപ്പ്		
Red ചുവപ്പ്			3rd Stage of alert മൂന്നാംഘട്ട മുന്നറിയിപ്പ്		
Dams releasing water today മുൻകരുതലിന്റെ ഭാഗമായി നിലവിൽ നിയന്ത്രിത അളവിൽ വെള്ളം പുറത്തേക്കൊഴുക്കി വിടുന്ന അണക്കെട്ടുകൾ (Yellow - മഞ്ഞ)					

## IRRIGATION RESERVOIRS WITH ALERTS

അലേർട്ട് നിലനിൽക്കുന്ന ജലസേചന അണക്കെട്ടുകളുടെ പട്ടിക IRRIGATION RESERVOIRS WITH ALERTS AS ON 24/08/2020, 11 am					
No. നം.	Reservoir അണക്കെട്ട്	District ജില്ല	നിലവിലെ ജലനിരപ്പ് Water Level as on date (m)	ഇന്നത്തെ മുന്നറിയിപ്പ് നില Colour Code (Today's Alert)	പുറത്ത് വിടുന്ന വെള്ളം Spill (cumecs)
1	Neyyar നെയ്യാർ	Thiruvananthapuram തിരുവനന്തപുരം	82.13	Yellow	4.17
2	Maniyar (Barrage) മണിയാർ	Pathanamthitta പത്തനംതിട്ട	33.90	Yellow	26.32
3	Bhoothathankettu (Barrage) ഭൂതത്താൻകെട്ട്	Ernakulam എറണാകുളം	26.00	Yellow	98.25
4	Kallada കല്ലട	Kollam കൊല്ലം	107.75	Yellow	18.26
5	Malankara മലങ്കര	Idukki ഇടുക്കി	39.12	Yellow	22.00
6	Mangalam മംഗലം	Palakkad പാലക്കാട്	77.01	Orange Alert and water releasing through spillway	0.60
7	Kanjirappuzha കാഞ്ഞിരപ്പുഴ	Palakkad പാലക്കാട്	93.87	Yellow	1.76
8	Siruvani (for TN use) ശിരുവാനി	Palakkad പാലക്കാട്	874.12	Yellow	0.47
9	Moolathara (Regulator) മൂലത്തറ	Palakkad പാലക്കാട്	NA	Yellow	1.54
10	Peechi പീച്ചി	Thrissur തൃശൂർ	75.75	Yellow	0.64
11	Karapuzha കാരപ്പുഴ	Wayanad വയനാട്	757.30	Yellow	2.91
12	Kuttiyadi കുറ്റിയാടി	Kozhikkode കോഴിക്കോട്	39.00	Yellow	43.77
13	Walayar വാളയാർ	Palakkad പാലക്കാട്	200.91	Yellow	1.25
14	Meenkara മീങ്കര	Palakkad പാലക്കാട്	154.97	Blue Alert	0
15	Pazhassi (Barrage) പഴശ്ശി	Kannur കണ്ണൂർ	15.03	Yellow	269.50
Colour Code					
No Warnings		No Alerts നിലവിൽ മുന്നറിയിപ്പുകൾ ഇല്ല			
Blue നീല		1st Stage of alert ഒന്നാംഘട്ട മുന്നറിയിപ്പ്			
Orange ഓറഞ്ച്		2nd Stage of alert രണ്ടാംഘട്ട മുന്നറിയിപ്പ്			
Red ചുവപ്പ്		3rd Stage of alert മൂന്നാംഘട്ട മുന്നറിയിപ്പ്			
Dams releasing water today മുൻകരുതലിന്റെ ഭാഗമായി നിലവിൽ നിയന്ത്രിത അളവിൽ വെള്ളം പുറത്തുവിടുന്ന അണക്കെട്ടുകൾ (Yellow - മഞ്ഞ)					

## IRRIGATION RESERVOIRS STATISTICS

ജലസേചന അണക്കെട്ടുകളിലെ തൽസ്ഥിതി IRRIGATION RESERVOIRS STATISTICS AS ON 24/08/2020, 11 am					
No. നം.	Reservoir അണക്കെട്ട്	District ജില്ല	നിലവിലെ ജലനിരപ്പ് Water Level as on date (m)	ഇന്നത്തെ മുന്നറിയിപ്പ് നില Colour Code (Today's Alert)	പുറത്ത് വിടുന്ന വെള്ളം Spill (cumecs)
1	Vazhani വാഴാനി	Thrissur തൃശൂർ	56.91	No Warning	0
2	Chimoni ചിമ്മണി	Thrissur തൃശൂർ	71.06	No Warning	0
3	Malampuzha മലമ്പുഴ	Palakkad പാലക്കാട്	111.77	No Warning	0
4	Pothundy പോത്തുണ്ടി	Palakkad പാലക്കാട്	104.56	No Warning	0
5	Chulliyar ചുള്ളിയാർ	Palakkad പാലക്കാട്	146.65	No Warning	0
Colour Code					
No Warnings	No Alerts നിലവിൽ മുന്നറിയിപ്പുകൾ ഇല്ല				
Blue നീല	1st Stage of alert ഒന്നാംഘട്ട മുന്നറിയിപ്പ്				
Orange ഓറഞ്ച്	2nd Stage of alert രണ്ടാംഘട്ട മുന്നറിയിപ്പ്				
Red ചുവപ്പ്	3rd Stage of alert മൂന്നാംഘട്ട മുന്നറിയിപ്പ്				

# CONTAINMENT ZONES

