



# RAINFALL

**District Wise Rainfall Forecast**  
**IMD's District Wise Rainfall Forecast - Kerala**  
**(as of 13:00 hrs of 24.07.2020 for 24.07.2020 to 28.07.2020)**  
**ജില്ലാ അടിസ്ഥാനത്തിലുള്ള മഴപ്രവചനം**

ഐ.എം.ഡി.യുടെ ജില്ലാ അടിസ്ഥാനത്തിലുള്ള  
 മഴ പ്രവചനം .  
 പുറപ്പെടുവിച്ച ദിവസം : 24.07.2020  
 സമയം : 13hr s

Colour Code	Intensity
White	No Rain
Green	No Warning ( No Action)
Yellow	Watch ( Be Updated)
Orange	Alert (Be Prepared)
Red	Warning (Take Action)

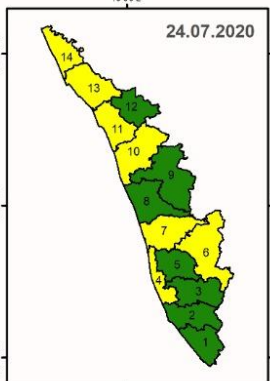
**RAINFALL INTENSITY (MM)**

Light (2.5-15.5mm)
Moderate (15.6-64.4mm)
Heavy (64.5-115.5mm)
Very Heavy (115.6-204.4mm)
Extremely Heavy (>204.5mm)

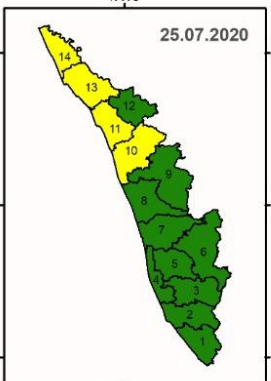
രേഖകൾ	കളർ കോഡ്	തീവ്രത
വെളുപ്പ്	മുനനിറമില്ല	മഴ ഇല്ല
പച്ച	മുനനിറമില്ല	അതിവേഗം മിതമായോ മൗന മഴ
മഞ്ഞ	നിഴൽക്കറുപ്പ് (മുനനിറമില്ല പൂർണ്ണകൊടന്തടിക്കറുപ്പ്)	ശക്തമായ മഴ
ഓറഞ്ച്	മധ്യതര പാലിംഗ് (കുറഞ്ഞനിറക്കറുപ്പ്)	അതിവേഗമായോ മൗന മഴ
ചുവപ്പ്	മുനനിറമില്ല (പൂർണ്ണകൊടന്തടിക്കറുപ്പ്)	അതിവേഗം വേഗമേറിയോ മൗന മഴ

മഴയുടെ തീവ്രത	
ചുരുക്ക മഴ	2.5-15.5 mm
മിതമായ മഴ	15.6-64.4 mm
ശക്തമായ മഴ	64.5-115.5 mm
അതി ശക്തമായ മഴ	115.6-204.4 mm
അതി തീവ്രമായ മഴ	>204.5mm

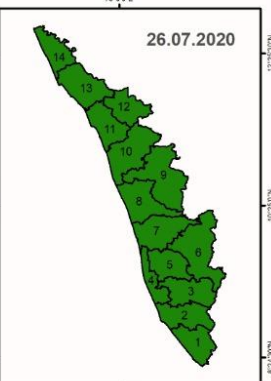
**Kerala State Disaster Management Authority (KSDMA)**  
 Kerala State Emergency Operations Centre (KSEOC)  
 Observatory Hills, Vikas Bhavan P O, Thiruvananthapuram - 695033  
 Email:secc.gok@gmail.com, Tele /Fax:0471-2364424



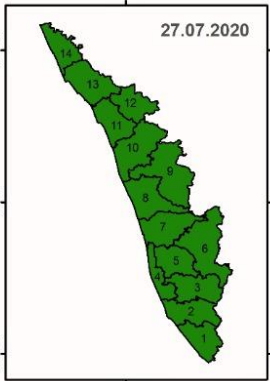
24.07.2020



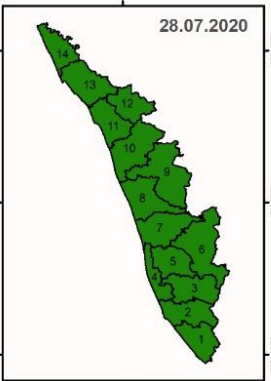
25.07.2020



26.07.2020



27.07.2020



28.07.2020

ക്ര.നം./sl.n.	ജില്ല	District
1	തിരുവനന്തപുരം	Trivandrum
2	കൊല്ലം	Kollam
3	പാതാമനംതിട്ട	Pathanamthitta
4	ആലപ്പുഴ	Alappuzha
5	കോട്ടയം	Kottayam
6	ഇടുക്കി	Idukki
7	എറണാകുളം	Ernakulam
8	തൃശ്ശൂർ	Thrissur
9	പാലക്കാട്	Palakkad
10	മലപ്പുറം	Malappuram
11	കോഴിക്കോട്	Kozhikode
12	വയനാട്	Wayanad
13	കണ്ണൂർ	Kannur
14	കാസർഗഢ്	Kasaragod

## RIVER STATUS

ക്രമ നമ്പർ	നദി	സ്റ്റേഷൻ	വാർണിങ് നിരപ്പ് (മീറ്റർ)	അപകട നിരപ്പ് (മീറ്റർ)	നിലവിലെ ജലനിരപ്പ് (മീറ്റർ)	നിലവിലെ പ്രവണത
1	ഇരുവഴിഞ്ഞിപ്പുഴ	തോട്ടത്തിൻകടവ്	31.8	32.8	22.18	മാറ്റമില്ല
2	ചന്ദ്രഗിരി	പുക്കയം	36.2	37.2	33.6	ഉയരുന്നു
3	കുടിരപ്പുഴ	ചകാലകുത്ത്	17.9	18.9	13.058	ഉയരുന്നു
4	കടലുണ്ടി	കാരത്തോട്	12	13	4.32	താഴുന്നു
5	ചാലിയാർ	കുനിയീൽ	10.85	11.85	2.11	ഉയരുന്നു
6	വളപട്ടണം	പെരുമണ്ണ്	17.2	18.2	8.54	ഉയരുന്നു
7	വാമനാപുരം	അയിലം	6	8.5	1.71	താഴുന്നു
8	പുലൻതോട്	പുലമാനോൾ	15.6	16.6	2.05	ഉയരുന്നു
9	പമ്പ	മലക്കര	6	7	1.48	താഴുന്നു
10	മണിമല	കല്ലുപ്പാറ	5	6	3.3	താഴുന്നു
11	കല്ലട	പട്ടാഴി	7	8	3.12	താഴുന്നു
12	പയസ്വിനി	എരിഞ്ഞിപ്പുഴ	18.03	19.03	15.4	ഉയരുന്നു
13	ഭാരതപ്പുഴ	മങ്കര	51.53	52.53	47.34	മാറ്റമില്ല
14	ഷിറിയ	അടുക്കുമല	97.5	98.5	92.03	ഉയരുന്നു
15	കാളിയാർ	കലംപുർ	12.64	13.64	9.76	താഴുന്നു
16	പെരിയാർ	വണ്ടിപെരിയാർ	794.2	795.2	791.72	താഴുന്നു
17	ചാലക്കുടി	അരങ്ങാലി	7.1	8.1	0.96	താഴുന്നു
18	പെരിയാർ	നീലീശ്വരം	9.0	10.0	1.72	താഴുന്നു
19	മീനച്ചിൽ	കിടങ്ങൂർ	6.16	7.16	2.41	താഴുന്നു
20	ഭാരതപ്പുഴ	കുമ്പിടി	8.2	9.2	4.41	താഴുന്നു
21	പമ്പ	മടമൺ	100.0	101.0	97.07	മാറ്റമില്ല
22	അച്ചൻകോവിൽ	തുംപമൺ	9	10	7.41	മാറ്റമില്ല
23	നെയ്യാർ	അരുവിപ്പുറം	93.5	95	90.81	മാറ്റമില്ല
24	കല്ലട	നെല്ലിപ്പള്ളി	19.0	20.0	14.95	മാറ്റമില്ല
25	കരുവന്നൂർ	വേളാത്തുടവ്	92	93	90.92	താഴുന്നു
26	കോതമംഗലം	പള്ളിപ്പാടി	23.8	24.8	20.75	ഉയരുന്നു
27	കണ്ണാടിപ്പുഴ	പുറ്റൂർ	63.5	64.5	60.21	താഴുന്നു
28	ഗായത്രി	കൊണ്ടഴി	32.2	33.3	29.78	ഉയരുന്നു
29	മണിമല	പുല്ലാക്കയർ	96.2	97.2	94.36	താഴുന്നു
30	മണിമല	മണിക്കൽ	77.4	78.4	76	താഴുന്നു
31	മീനച്ചിൽ	കാലത്തുംകടവ്	32.8	33.8	30.98	താഴുന്നു
32	കീച്ചേരി	കോട്ടപ്പുറം	23.5	25	14.28	മാറ്റമില്ല
33	തൊടുപ്പുഴ	മണിക്കാട്	36.5	37.5	34.985	മാറ്റമില്ല
34	കരുവന്നൂർ	പാലകടവ്	8.3	9.3	5.615	ഉയരുന്നു
35	കുറ്റിയാടി	കുറ്റിയാടി	5.95	6.95	2.25	താഴുന്നു
36	ചാലിയാർ	പെരുവമ്പാടം	26.5	27.5	20.96	താഴുന്നു
37	ഇത്തിക്കര	അരക്കന്നൂർ	86	87	82.3	താഴുന്നു
38	മുവാറ്റുപ്പുഴ	രാമമംഗലം	8	9	2.73	താഴുന്നു

Source : കേന്ദ്ര ജല കമ്മീഷൻ (CWC) പ്രളയ മുന്നറിയിപ്പ് സംവിധാനം (24/07/2020, 11 am)

## KSEB RESERVOIR STATISTICS

കേരളത്തിലെ പ്രധാന അണക്കെട്ടുകളിലെ (KSEB) ദിവസേനയുള്ള ജലനിരപ്പ് സംബന്ധിച്ചുള്ള വിവരം 24/07/2020, 11 am Daily Water Levels Details of Main Power Generation Dams (KSEB) in Kerala					
No.നം.	Reservoir അണക്കെട്ട്	District ജില്ല	നിലവിലെ ജലനിരപ്പ് Water Level as on date (m)	Colour Code (Today's Alert)	പുറത്ത് വിടുന്ന വെള്ളം Spill (cumecs)
1	ഇടുക്കി Idukki	Idukki ഇടുക്കി	2333.62 ft	No Warning	Nil
2	കല്ലാർകുട്ടി Kallarkutti	Idukki ഇടുക്കി	450.5	No Warning	Nil
3	മാട്ടുപെട്ടി Mattupetti	Idukki ഇടുക്കി	1570.2	No Warning	Nil
4	കുണ്ടള Kundala	Idukki ഇടുക്കി	1744.3	No Warning	Nil
5	ലോവർ പെരിയാർ Lower Periyar	Idukki ഇടുക്കി	245.9	No Warning	Nil
6	പൊന്മുടി Ponmudi	Idukki ഇടുക്കി	694.45	No Warning	Nil
7	കല്ലാർ Kallar	Idukki ഇടുക്കി	819.1	No Warning	Nil
8	ഇരട്ടയാർ Irattayar	Idukki ഇടുക്കി	747	No Warning	Nil
9	സെങ്കുളം Senkulam	Idukki ഇടുക്കി	846.45	No Warning	Nil
10	ആനയിറങ്ങൽ Aanairangal	Idukki ഇടുക്കി	1193.54	No Warning	Nil
11	ഇടമലയാർ Edamalayar	Ernakulam എറണാകുളം	136.23	No Warning	Nil
12	കക്കി(ആനത്തോട്) Kakki (Anathodu)	Pathanamthitta പത്തനംതിട്ട	949.16	No Warning	Nil
13	പമ്പ Pampa	Pathanamthitta പത്തനംതിട്ട	965.2	No Warning	Nil
14	മുഴിയാർ Muzhiyar	Pathanamthitta പത്തനംതിട്ട	184.7	No Warning	Nil
15	പൊരിങ്ങൽകുത്ത് Poringalkuthu	Thrissur തൃശ്ശൂർ	419.65	Yellow	26.61
16	ഷോളയാർ Sholayar	Thrissur തൃശ്ശൂർ	2609.10 ft	No Warning	Nil
17	കുറ്റിയാടി Kuttiyadi	Kozhikkode കോഴിക്കോട്	744.59	No Warning	Nil
18	ബാനാസൂർ Banasura	Wayanad വയനാട്	763.6	No Warning	Nil
Colour Code					
No Warnings			No Alerts നിലവിൽ മുന്നറിയിപ്പുകൾ ഇല്ല		
Blue നീല			1st Stage of alert ഒന്നാംഘട്ട മുന്നറിയിപ്പ്		
Orange ഓറഞ്ച്			2nd Stage of alert രണ്ടാംഘട്ട മുന്നറിയിപ്പ്		
Red ചുവപ്പ്			3rd Stage of alert മൂന്നാംഘട്ട മുന്നറിയിപ്പ്		
Dams releasing water today നിലവിൽ നിയന്ത്രിത അളവിൽ വെള്ളം പുറത്തുകൊടുക്കി വിടുന്ന അണക്കെട്ടുകൾ (Yellow - മഞ്ഞ)					



## IRRIGATION RESERVOIRS WITH ALERTS

അലേർട്ട് നിലനിൽക്കുന്ന ജലസേചന അണക്കെട്ടുകളുടെ പട്ടിക IRRIGATION RESERVOIRS WITH ALERTS AS ON 24/07/2020, 11 am					
No. നം.	Reservoir അണക്കെട്ട്	District ജില്ല	നിലവിലെ ജലനിരപ്പ് Water Level as on date (m)	ഇന്നത്തെ മുന്നറിയിപ്പ് നില Colour Code (Today's Alert)	പുറത്ത് വിടുന്ന വെള്ളം Spill (cumecs)
1	Neyyar നെയ്യാർ	Thiruvananthapuram തിരുവനന്തപുരം	80.90	Yellow	3.2
2	Bhoothathankettu (Barrage) ഭൂതത്താൻകെട്ട്	Ernakulam എറണാകുളം	26.80	Yellow	258.8
3	Malankara മലങ്കര	Idukki ഇടുക്കി	39.10	Yellow	9.61
4	Siruvani (for TN use) ശിരുവാണി	Palakkad പാലക്കാട്	867.18	Yellow	Ungated Spillway, river sluice opened for 5 cm.
5	Moolathara (Regulator) മൂലത്തറ	Palakkad പാലക്കാട്	N/A	Yellow	All shutters opened.
6	Karapuzha കാരാപ്പുഴ	Wayanad വയനാട്	757.15	Yellow	1.98
7	Kuttiyadi കുറ്റിയാടി	Kozhikkode കോഴിക്കോട്	38.89	Yellow	30.8
8	Pazhassi (Barrage) പഴശ്ശി	Kannur കണ്ണൂർ	14.66	Yellow	161.58
Colour Code					
No Warnings		No Alerts നിലവിൽ മുന്നറിയിപ്പുകൾ ഇല്ല			
Blue നീല		1st Stage of alert ഒന്നാംഘട്ട മുന്നറിയിപ്പ്			
Orange ഓറഞ്ച്		2nd Stage of alert രണ്ടാംഘട്ട മുന്നറിയിപ്പ്			
Red ചുവപ്പ്		3rd Stage of alert മൂന്നാംഘട്ട മുന്നറിയിപ്പ്			
Dams releasing water today					
നിലവിൽ നിയന്ത്രിത അളവിൽ വെള്ളം പുറത്തേക്കൊഴുക്കി വിടുന്ന അണക്കെട്ടുകൾ (Yellow - മഞ്ഞ)					

## IRRIGATION RESERVOIRS STATISTICS

ജലസേചന അണക്കെട്ടുകളിലെ തൽസ്ഥിതി IRRIGATION RESERVOIRS STATISTICS AS ON 24/07/2020, 11 am					
No. നം.	Reservoir അണക്കെട്ട്	District ജില്ല	നിലവിലെ ജലനിരപ്പ് Water Level as on date (m)	ഇന്നത്തെ മുന്നറിയിപ്പ് നില Colour Code (Today's Alert)	പുറത്ത് വിടുന്ന വെള്ളം Spill (cumecs)
1	Kallada കല്ലട	Kollam കൊല്ലം	95.95	No Warning	0
2	Maniyar (Barrage) മണിയാർ	Pathanamthitta പത്തനംതിട്ട	34.20	No Warning	0
3	Vazhani വാഴാനി	Thrissur തൃശൂർ	49.37	No Warning	0
4	Chimoni ചിമ്മണി	Thrissur തൃശൂർ	64.25	No Warning	0
5	Peechi പീച്ചി	Thrissur തൃശൂർ	69.17	No Warning	0
6	Malampuzha മലമ്പുഴ	Palakkad പാലക്കാട്	105.26	No Warning	0
7	Mangalam മംഗലം	Palakkad പാലക്കാട്	75.86	No Warning	0
8	Pothundy പോത്തുണ്ടി	Palakkad പാലക്കാട്	96.76	No Warning	0
9	Meenkara മീങ്കര	Palakkad പാലക്കാട്	153.04	No Warning	0
10	Chulliyar ചുള്ളിയാർ	Palakkad പാലക്കാട്	142.95	No Warning	0
11	Walayar വാളയാർ	Palakkad പാലക്കാട്	196.61	No Warning	0
12	Kanjirappuzha കാഞ്ഞിരപ്പുഴ	Palakkad പാലക്കാട്	89.97	No Warning	0
Colour Code					
No Warnings		No Alerts നിലവിൽ മുന്നറിയിപ്പുകൾ ഇല്ല			
Blue നീല		1st Stage of alert ഒന്നാംഘട്ട മുന്നറിയിപ്പ്			
Orange ഓറഞ്ച്		2nd Stage of alert രണ്ടാംഘട്ട മുന്നറിയിപ്പ്			
Red ചുവപ്പ്		3rd Stage of alert മൂന്നാംഘട്ട മുന്നറിയിപ്പ്			
Dams releasing water today					
നിലവിൽ നിയന്ത്രിത അളവിൽ വെള്ളം പുറത്തേക്കൊഴുക്കി വിടുന്ന അണക്കെട്ടുകൾ (Yellow - മഞ്ഞ)					

# CONTAINMENT ZONES

