


# RAINFALL



**District Wise Rainfall Forecast**  
 IMD's District Wise Rainfall Forecast - Kerala  
 (as of 13:00 hrs of 15.07.2020 for 15.07.2020 to 19.07.2020)  
 ജില്ലാ അടിസ്ഥാനത്തിലുള്ള മഴപ്രവചനം

ഐ.എം.ഡി.യുടെ ജില്ലാ അടിസ്ഥാനത്തിലുള്ള  
 മഴ പ്രവചനം .  
 പുറപ്പെടുവിച്ച ദിവസം : 15.07.2020  
 സമയം : 13hr s

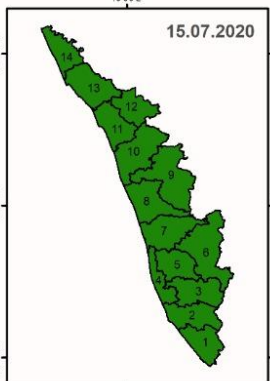
Colour Code	Intensity
White No Rain	No Rain
Green No Warning (No Action)	Light Rain
Yellow Watch (Be Updated)	Moderate Rain
Orange Alert (Be prepared)	Heavy to Very Heavy Rain
Red Warning (Take Action)	Very Heavy Rain to Extremely Heavy Rain

RAINFALL INTENSITY (MM)
Light (2.5-15.5mm)
Moderate (15.6-64.4mm)
Heavy (64.5-115.5mm)
Very Heavy (115.6-204.4mm)
Extremely Heavy (>204.5mm)

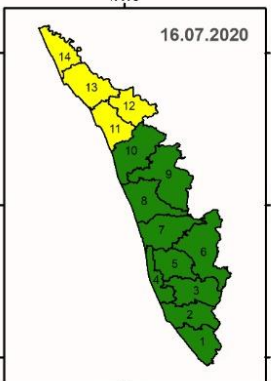
കളർ കോഡ്	തീവ്രത
വെള്ള	മഴമില്ല
പച്ച	മൃദല മഴ
മഞ്ഞ	മൃദല മുതൽ ശക്തമായ മഴ
റോംഗെ	ശക്തമായ മുതൽ അതിശക്തമായ മുതൽ വരെ മഴ
ചുവപ്പ്	അതിശക്തമായ മുതൽ അത്യന്തമുതൽ വരെ മഴ

മഴയുടെ തീവ്രത	മഴയുടെ തീവ്രത
മൃദല മഴ	2.5-15.5 mm
മൃദല മുതൽ മഴ	15.6-64.4 mm
ശക്തമായ മഴ	64.5-115.5 mm
അതിശക്തമായ മഴ	115.6-204.4 mm
അത്യന്തമുതൽ മഴ	>204.5mm

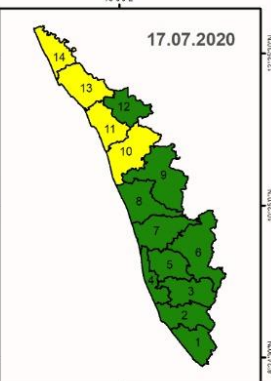
Kerala State Disaster Management Authority (KSDMA)  
 Kerala State Emergency Operations Centre (KSEOC)  
 Observatory Hills, Vikas Bhavan P O, Thiruvananthapuram - 695033  
 Email:secc.gok@gmail.com, Tele/Fax:0471-2364424



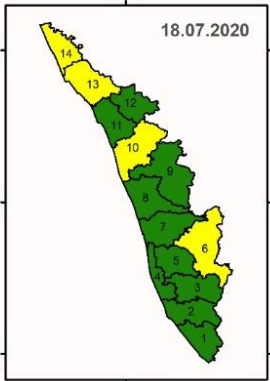
15.07.2020



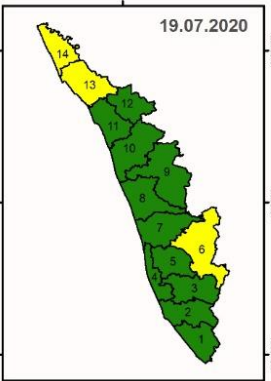
16.07.2020



17.07.2020



18.07.2020



19.07.2020

ക്ര.നം./sl.n.	ജില്ല	District
1	തിരുവനന്തപുരം	Trivandrum
2	കൊല്ലം	Kollam
3	പാലക്കാട്	Palakkad
4	ആലപ്പുഴ	Alappuzha
5	കോട്ടയം	Kottayam
6	ഇടുക്കി	Idukki
7	എറണാകുളം	Ernakulam
8	തൃശ്ശൂർ	Thrissur
9	പാലക്കാട്	Palakkad
10	മലപ്പുറം	Malappuram
11	കോഴിക്കോട്	Kozhikode
12	വയനാട്	Wayanad
13	കണ്ണൂർ	Kannur
14	കാസർഗഢ്	Kasaragod

## DAILY WATER LEVELS DETAILS OF MAIN POWER GENERATION DAMS (KSEB) IN KERALA

കേരളത്തിലെ പ്രധാന അണക്കെട്ടുകളിലെ (KSEB) ദിവസേനയുള്ള ജലനിരപ്പ് സംബന്ധിച്ചുള്ള വിവരം 15/07/2020, 11 am Daily Water Levels Details of Main Power Generation Dams (KSEB) in Kerala					
No.നം.	Reservoir അണക്കെട്ട്	District ജില്ല	നിലവിലെ ജലനിരപ്പ് Water Level as on date (m)	Colour Code (Today's Alert)	പുറത്ത് വിടുന്ന വെള്ളം Spill (cumecs)
1	ഇടുക്കി Idukki	Idukki ഇടുക്കി	2330.96 ft	No Warning	Nil
2	കല്ലാർകുട്ടി Kallarkutti	Idukki ഇടുക്കി	449.55	No Warning	Nil
3	മാട്ടുപെട്ടി Mattupetti	Idukki ഇടുക്കി	1568.85	No Warning	Nil
4	കുണ്ടള Kundala	Idukki ഇടുക്കി	1742	No Warning	Nil
5	ലോവർ പെരിയാർ Lower Periyar	Idukki ഇടുക്കി	247.9	No Warning	Nil
6	പൊന്മുടി Ponmudi	Idukki ഇടുക്കി	690.8	No Warning	Nil
7	കല്ലാർ Kallar	Idukki ഇടുക്കി	819.1	No Warning	Nil
8	ഇരട്ടയാർ Iratayar	Idukki ഇടുക്കി	745.5	No Warning	Nil
9	സെങ്കുളം Senkulam	Idukki ഇടുക്കി	846.7	No Warning	Nil
10	ആനയിറങ്ങൽ Aanairangal	Idukki ഇടുക്കി	1192.53	No Warning	Nil
11	ഇടമലയാർ Edamalayar	Ernakulam എറണാകുളം	132.65	No Warning	Nil
12	കക്കി(ആനത്തോട്) Kakki (Anathodu)	Pathanamthitta പത്തനംതിട്ട	946.2	No Warning	Nil
13	പമ്പ Pampa	Pathanamthitta പത്തനംതിട്ട	964.4	No Warning	Nil
14	മുഴിയാർ Muzhiyar	Pathanamthitta പത്തനംതിട്ട	185.35	No Warning	Nil
15	പൊരിങ്ങൽകുത്ത് Poringalkuthu	Thrissur തൃശ്ശൂർ	417.95	Blue	Nil
16	ഷോളയാർ Sholayar	Thrissur തൃശ്ശൂർ	2596.90 ft	No Warning	Nil
17	കുറ്റിയാടി Kuttiyadi	Kozhikkode കോഴിക്കോട്	745.78	No Warning	Nil
18	ബാനോസൂർ Banasura	Wayanad വയനാട്	761.5	No Warning	Nil
Colour Code					
No Warnings			No Alerts നിലവിൽ മുന്നറിയിപ്പുകൾ ഇല്ല		
Blue നീല			1st Stage of alert ഒന്നാംഘട്ട മുന്നറിയിപ്പ്		
Orange ഓറഞ്ച്			2nd Stage of alert രണ്ടാംഘട്ട മുന്നറിയിപ്പ്		
Red ചുവപ്പ്			3rd Stage of alert മൂന്നാംഘട്ട മുന്നറിയിപ്പ്		
Dams releasing water today നിലവിൽ നിയന്ത്രിത അളവിൽ വെള്ളം പുറത്തേക്കൊഴുക്കി വിടുന്ന അണക്കെട്ടുകൾ (Yellow - മഞ്ഞ)					

# IRRIGATION RESERVOIRS WITH ALERTS

അലേർട്ട് നിലനിൽക്കുന്ന ജലസേചന അണക്കെട്ടുകളുടെ പട്ടിക IRRIGATION RESERVOIRS WITH ALERTS AS ON 15/07/2020, 11 am					
No. നം.	Reservoir അണക്കെട്ട്	District ജില്ല	നിലവിലെ ജലനിരപ്പ് Water Level as on date (m)	ഇന്നത്തെ മുന്നറിയിപ്പ് നില Colour Code (Today's Alert)	പുറത്ത് വിടുന്ന വെള്ളം Spill (cumecs)
1	Neyyar നെയ്യാർ	Thiruvananthapuram തിരുവനന്തപുരം	80.56	Yellow	2.4
2	Bhoothathankettu (Barrage) ഭൂതത്താൻകെട്ട്	Ernakulam എറണാകുളം	27.40	Yellow	85.68
3	Malankara മലങ്കര	Idukki ഇടുക്കി	39.58	Yellow	42.1
4	Moolathara (Regulator) മൂലത്തറ	Palakkad പാലക്കാട്	N/A	Yellow	All shutters are open
5	Siruvani (for TN use) ശിരുവാണി	Palakkad പാലക്കാട്	865.58	Yellow	Ungated Spillway, river sluice opened for 5 cm.
6	Karapuzha കാരാപ്പുഴ	Wayanad വയനാട്	757.15	Yellow	1.98
7	Kuttiyadi കുറ്റിയാടി	Kozhikkode കോഴിക്കോട്	38.85	Yellow	26.63
8	Pazhassi (Barrage) പഴശ്ശി	Kannur കണ്ണൂർ	15.30	Yellow	133.1
Colour Code					
No Warnings	No Alerts നിലവിൽ മുന്നറിയിപ്പുകൾ ഇല്ല				
Blue നീല	1st Stage of alert ഒന്നാംഘട്ട മുന്നറിയിപ്പ്				
Orange ഓറഞ്ച്	2nd Stage of alert രണ്ടാംഘട്ട മുന്നറിയിപ്പ്				
Red ചുവപ്പ്	3rd Stage of alert മൂന്നാംഘട്ട മുന്നറിയിപ്പ്				
Dams releasing water today					
നിലവിൽ നിയന്ത്രിത അളവിൽ വെള്ളം പുറത്തേക്കൊഴുക്കി വിടുന്ന അണക്കെട്ടുകൾ (Yellow - മഞ്ഞ)					



# IRRIGATION RESERVOIRS STATISTICS

ജലസേചന അണക്കെട്ടുകളിലെ തൽസ്ഥിതി IRRIGATION RESERVOIRS STATISTICS AS ON 15/07/2020, 11 am					
No. നം.	Reservoir അണക്കെട്ട്	District ജില്ല	നിലവിലെ ജലനിരപ്പ് Water Level as on date (m)	ഇന്നത്തെ മുന്നറിയിപ്പ് നില Colour Code (Today's Alert)	പുറത്ത് വിടുന്ന വെള്ളം Spill (cumecs)
1	Kallada കല്ലട	Kollam കൊല്ലം	95.93	No Warning	0
2	Maniyar (Barrage) മണിയാർ	Pathanamthitta പത്തനംതിട്ട	34.00	No Warning	0
3	Vazhani വാഴാനി	Thrissur തൃശൂർ	48.74	No Warning	0
4	Chimoni ചിമ്മണി	Thrissur തൃശൂർ	62.90	No Warning	0
5	Peechi പീച്ചി	Thrissur തൃശൂർ	68.61	No Warning	0
6	Malampuzha മലമ്പുഴ	Palakkad പാലക്കാട്	103.66	No Warning	0
7	Mangalam മംഗലം	Palakkad പാലക്കാട്	73.98	No Warning	0
8	Pothundy പോത്തുണ്ടി	Palakkad പാലക്കാട്	95.40	No Warning	0
9	Meenkara മീങ്കര	Palakkad പാലക്കാട്	152.98	No Warning	0
10	Chulliyar ചുള്ളിയാർ	Palakkad പാലക്കാട്	142.90	No Warning	0
11	Walayar വാളയാർ	Palakkad പാലക്കാട്	196.39	No Warning	0
12	Kanjirappuzha കാഞ്ഞിരപ്പുഴ	Palakkad പാലക്കാട്	86.48	No Warning	0
Colour Code					
No Warnings		No Alerts നിലവിൽ മുന്നറിയിപ്പുകൾ ഇല്ല			
Blue നീല		1st Stage of alert ഒന്നാംഘട്ട മുന്നറിയിപ്പ്			
Orange ഓറഞ്ച്		2nd Stage of alert രണ്ടാംഘട്ട മുന്നറിയിപ്പ്			
Red ചുവപ്പ്		3rd Stage of alert മൂന്നാംഘട്ട മുന്നറിയിപ്പ്			
Dams releasing water today					
നിലവിൽ നിയന്ത്രിത അളവിൽ വെള്ളം പുറത്തേക്കൊഴുക്കി വിടുന്ന അണക്കെട്ടുകൾ (Yellow - മഞ്ഞ)					

# CONTAINMENT ZONES

