



# RAINFALL

**District Wise Rainfall Forecast**  
IMD's District Wise Rainfall Forecast - Kerala  
(as of 13:00 hrs of 25.06.2020 for 25.06.2020 to 29.06.2020)  
ജില്ലാ അടിസ്ഥാനത്തിലുള്ള മഴപ്രവചനം

ഫെറുവറിയുടെ ജില്ലാ അടിസ്ഥാനത്തിലുള്ള  
മഴ പ്രവചനം,  
പുറപ്പെട്ട തീയതി: 25.06.2020  
സമയം: 13 hr s

Colour Code		Intensity
White	No Rain	No Rain
Green	No Warning (No Action)	Light Rain
Yellow	Watch (Be Update d)	Moderate Rain
Orange	Alert (Be prepared)	Heavy to Very Heavy Rain
Red	Warning (Take Action)	Very Heavy Rain to Extremely Heavy Rain

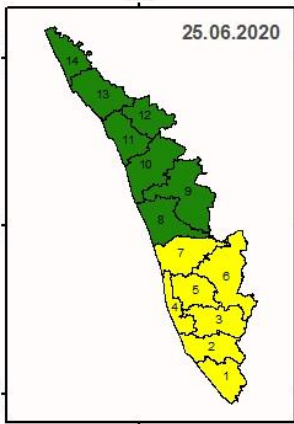
RAINFALL INTENSITY (MM)	
Light (2.5-15.5mm)	
Moderate (15.6-64.4mm)	
Heavy (64.5-115.5mm)	
Very Heavy (115.6-204.4mm)	
Extremely Heavy (> 204.5mm)	

കാലാവസ്ഥ	മഴ	തീവ്രത
വെള്ള	മുന്മ്പയില്ല	മഴ ഇല്ല
പച്ച	മുന്മ്പയില്ല	മനിയ അതിരീ
മഞ്ഞ	നിരീക്ഷിക്കുക (മുന്മ്പയില്ല പുതുക്കി വെക്കാനിരിക്കുക.)	ശക്തമായ മഴ
ഓറഞ്ച്	ജാഗ്രത പാലിക്കുക (മുന്മ്പയിരിക്കുക.)	ശക്തമായതോ അതിശക്തമായതോ തന്നെ മഴ
റെഡ്	മുന്മ്പയില്ല (പ്രവർത്തിക്കുക.)	തീവ്രമായ അതിശക്തമായ തന്നെ മഴ

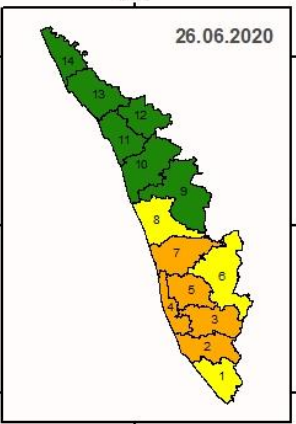
മഴയുടെ തീവ്രത	
ചുരുക്ക മഴ	2.5-15.5 mm
മിതമായ മഴ	15.6-64.4 mm
ശക്തമായ മഴ	64.5-115.5 mm
അതി ശക്തമായ മഴ	115.6-204.4 mm
അതി തീവ്രമായ മഴ	>204.5mm

Kerala State Disaster Management Authority (KSDMA)  
Kerala State Emergency Operations Centre (KSEOC)  
Observatory Hills, Vikas Bhavan P O, Thiruvananthapuram - 695 033  
Email: seoc.gk@gmail.com, Tele /Fax: 0471-2364424

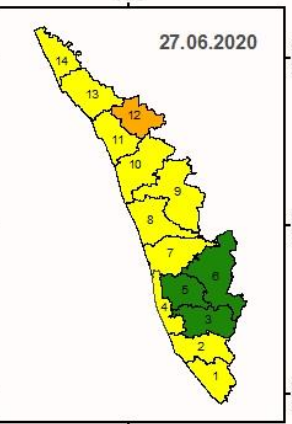
25.06.2020



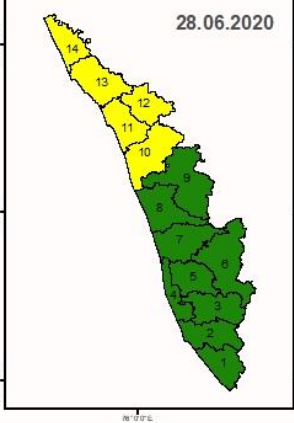
26.06.2020



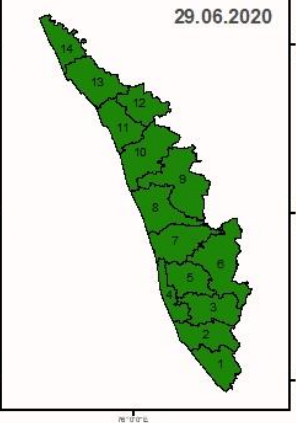
27.06.2020



28.06.2020

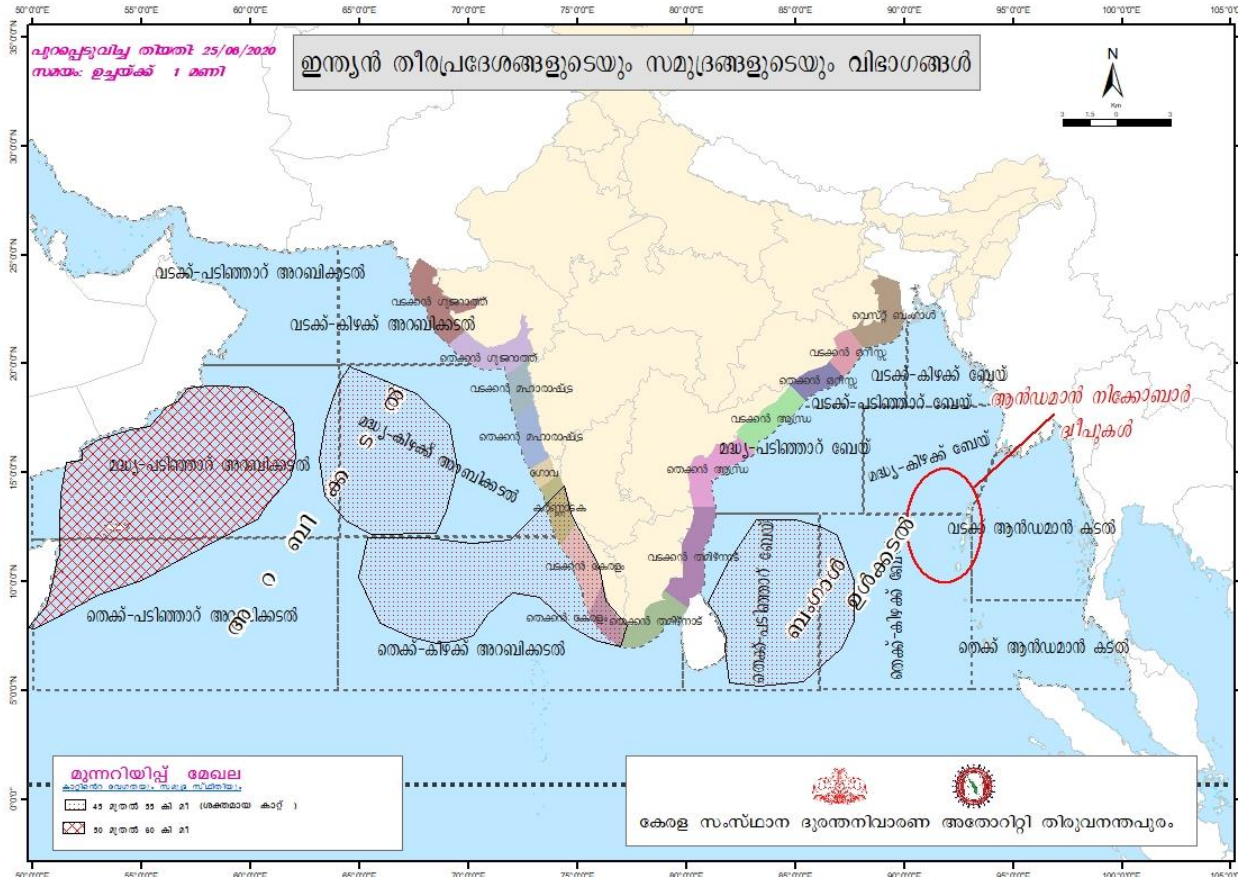


29.06.2020



ക്ര.നം./Sl.n.	ജില്ല	District
1	തിരുവനന്തപുരം	Trivandrum
2	കൊല്ലം	Kollam
3	പത്തനംതിട്ട	Pathanamthitta
4	ആലപ്പുഴ	Alappuzha
5	കോട്ടയം	Kottayam
6	ഇടുക്കി	Idukki
7	എറണാകുളം	Ernakulam
8	തൃശ്ശൂർ	Thrissur
9	പാലക്കാട്	Palakkad
10	മലപ്പുറം	Malappuram
11	കോഴിക്കോട്	Kozhikode
12	വയനാട്	Wayana d
13	കണ്ണൂർ	Kannur
14	കാസർഗോഡ്	Kasaragod

# SEA STATE



## Daily Water Levels Details of Main Power Generation Dams (KSEB) in Kerala

ജലസേചന അണക്കെട്ടുകളിലെ തൽസ്ഥിതി IRRIGATION RESERVOIRS STATISTICS AS ON 25/06/2020, 11 pm					
No. നം.	Reservoir അണക്കെട്ട്	District ജില്ല	നിലവിലെ ജലനിരപ്പ് Water Level as on date (m)	ഇന്നത്തെ മുന്നറിയിപ്പ് നില Colour Code (Today's Alert)	പുറത്ത് വിടുന്ന വെള്ളം Spill (cumecs)
1	Kallada കല്ലട	Kollam കൊല്ലം	95.44	No Warning	0
2	Maniyar (Barrage) മണിയാർ	Pathanamthitta പത്തനംതിട്ട	34.00	No Warning	0
3	Vazhani വാഴാനി	Thrissur തൃശൂർ	47.30	No Warning	0
4	Chimoni ചിമ്മണി	Thrissur തൃശൂർ	59.86	No Warning	0
5	Peechi പീച്ചി	Thrissur തൃശൂർ	67.25	No Warning	0
6	Malampuzha മലമ്പുഴ	Palakkad പാലക്കാട്	103.30	No Warning	0
7	Mangalam മംഗലം	Palakkad പാലക്കാട്	70.71	No Warning	0
8	Pothundy പോത്തുണ്ടി	Palakkad പാലക്കാട്	94.00	No Warning	0
9	Meenkara മീങ്കര	Palakkad പാലക്കാട്	152.64	No Warning	0
10	Chulliyar ചുള്ളിയാർ	Palakkad പാലക്കാട്	142.76	No Warning	0
11	Walayar വാളയാർ	Palakkad പാലക്കാട്	196.24	No Warning	0
12	Kanjirappuzha കാഞ്ഞിരപ്പുഴ	Palakkad പാലക്കാട്	81.95	No Warning	0
13	Siruvani (for TN use) ശിരുവാനി	Palakkad പാലക്കാട്	864.38	No Warning	0
Colour Code					
No Warnings		No Alerts നിലവിൽ മുന്നറിയിപ്പുകൾ ഇല്ല			
Blue നീല		1st Stage of alert ഒന്നാംഘട്ട മുന്നറിയിപ്പ്			
Orange ഓറഞ്ച്		2nd Stage of alert രണ്ടാംഘട്ട മുന്നറിയിപ്പ്			
Red ചുവപ്പ്		3rd Stage of alert മൂന്നാംഘട്ട മുന്നറിയിപ്പ്			
Dams releasing water today					
നിലവിൽ നിയന്ത്രിത അളവിൽ വെള്ളം പുറത്തേക്കൊഴുക്കി വിടുന്ന അണക്കെട്ടുകൾ (Yellow - മഞ്ഞ)					

## IRRIGATION RESERVOIRS WITH ALERTS

അലേർട്ട് നിലനിൽക്കുന്ന ജലസേചന അണക്കെട്ടുകളുടെ പട്ടിക IRRIGATION RESERVOIRS WITH ALERTS AS ON 25/06/2020, 11 pm					
No. ന്നം.	Reservoir അണക്കെട്ട്	District ജില്ല	നിലവിലെ ജലനിരപ്പ് Water Level as on date (m)	ഇന്നത്തെ മുന്നറിയിപ്പ് നില Colour Code (Today's Alert)	പുറത്ത് വിടുന്ന വെള്ളം Spill (cumecs)
1	Neyyar നെയ്യാർ	Thiruvananthapuram തിരുവനന്തപുരം	79.74	Yellow	6.13
2	Bhoothathankettu (Barrage) ഭൂതത്താൻകെട്ട്	Ernakulam എറണാകുളം	28.90	Yellow	89.15
3	Malankara മലങ്കര	Idukki ഇടുക്കി	39.12	Yellow	38.15
4	Moolathara (Regulator) മൂലത്തറ	Palakkad പാലക്കാട്	N/A	Yellow	All shutters are open
5	Karapuzha കാരാപ്പുഴ	Wayanad വയനാട്	757.05	Yellow	0.95
6	Kuttiyadi കുറ്റിയാടി	Kozhikkode കോഴിക്കോട്	38.85	Yellow	27.86
7	Pazhassi (Barrage) പഴശ്ശി	Kannur കണ്ണൂർ	17.34	Yellow	193.29
Colour Code					
No Warnings	No Alerts നിലവിൽ മുന്നറിയിപ്പുകൾ ഇല്ല				
Blue നീല	1st Stage of alert ഒന്നാംഘട്ട മുന്നറിയിപ്പ്				
Orange ഓറഞ്ച്	2nd Stage of alert രണ്ടാംഘട്ട മുന്നറിയിപ്പ്				
Red ചുവപ്പ്	3rd Stage of alert മൂന്നാംഘട്ട മുന്നറിയിപ്പ്				
Dams releasing water today					
നിലവിൽ നിയന്ത്രിത അളവിൽ വെള്ളം പുറത്തേക്കൊഴുക്കി വിടുന്ന അണക്കെട്ടുകൾ (Yellow - മഞ്ഞ)					

# IRRIGATION RESERVOIRS STATISTICS

കേരളത്തിലെ പ്രധാന അണക്കെട്ടുകളിലെ (KSEB) ദിവസേനയുള്ള ജലനിരപ്പ് സംബന്ധിച്ചുള്ള വിവരം  
25/06/2020, 11 am

Daily Water Levels Details of Main Power Generation Dams (KSEB) in Kerala

No.നം.	Reservoir അണക്കെട്ട്	District ജില്ല	നിലവിലെ ജലനിരപ്പ് Water Level as on date (m)	Colour Code (Today's Alert)	പുറത്ത് വിടുന്ന വെള്ളം Spill (cumecs)
1	ഇടുക്കി Idukki	Idukki ഇടുക്കി	2329.50 ft	No Warning	Nil
2	മാട്ടുപെട്ടി Mattupetti	Idukki ഇടുക്കി	1569.2	No Warning	Nil
3	ആനയിറങ്ങൽ Aanairangal	Idukki ഇടുക്കി	1190.9	No Warning	Nil
4	പൊന്മുടി Ponmudi	Idukki ഇടുക്കി	685.5	No Warning	Nil
5	കുണ്ടള Kundala	Idukki ഇടുക്കി	1741.5	No Warning	Nil
6	കല്ലാർകുട്ടി Kallarkutti	Idukki ഇടുക്കി	450.5	No Warning	Nil
7	ഇരട്ടയാർ Iratayar	Idukki ഇടുക്കി	745	No Warning	Nil
8	ലോവർ പെരിയാർ Lower Periyar	Idukki ഇടുക്കി	245.3	No Warning	Nil
9	കല്ലാർ Kallar	Idukki ഇടുക്കി	819.1	No Warning	Nil
10	സെങ്കുളം Senkulam	Idukki ഇടുക്കി	846.8	No Warning	Nil
11	ഇടമലയാർ Edamalayar	Ernakulam എറണാകുളം	128.98	No Warning	Nil
12	കക്കി(ആനത്തോട്) Kakki (Anathodu)	Pathanamthitta പത്തനംതിട്ട	940.07	No Warning	Nil
13	പമ്പ Pampa	Pathanamthitta പത്തനംതിട്ട	964	No Warning	Nil
14	മുഴിയാർ Muzhiyar	Pathanamthitta പത്തനംതിട്ട	184.35	No Warning	Nil
15	പൊരിങ്ങൽകുത്ത് Poringalkuthu	Thrissur തൃശ്ശൂർ	414.15	No Warning	Nil
16	ഷോളയാർ Sholayar	Thrissur തൃശ്ശൂർ	2585.90 ft	No Warning	Nil
17	കുറ്റിയാടി Kuttiyadi	Kozhikkode കോഴിക്കോട്	748.47	No Warning	Nil
18	ബാനാസൂര Banasura	Wayanad വയനാട്	756.4	No Warning	Nil

**Colour Code**

No Warnings	No Alerts നിലവിൽ മുന്നറിയിപ്പുകൾ ഇല്ല
Blue നീല	1st Stage of alert ഒന്നാംഘട്ട മുന്നറിയിപ്പ്
Orange ഓറഞ്ച്	2nd Stage of alert രണ്ടാംഘട്ട മുന്നറിയിപ്പ്
Red ചുവപ്പ്	3rd Stage of alert മൂന്നാംഘട്ട മുന്നറിയിപ്പ്

Dams releasing water today  
നിലവിൽ നിയന്ത്രിത അളവിൽ വെള്ളം പുറത്തുവിടുന്ന അണക്കെട്ടുകൾ (Yellow - മഞ്ഞ)

# CONTAINMENT ZONES

